

| КАРТА-ПЛАН ТЕРРИТОРИИ |
|--|
| Пояснительная записка |
| <p>1. Сведения о территории выполнения комплексных кадастровых работ: <u>64:34:171301</u> (наименование субъекта Российской Федерации, муниципального образования, населенного пункта, уникальные учетные номера кадастровых кварталов, иные сведения, позволяющие определить местоположение территории, на которой выполняются комплексные кадастровые работы, например, наименование садоводческого или огороднического некоммерческого товарищества, гаражного кооператива, элемента планировочной структуры)</p> |
| <p>2. Основания выполнения комплексных кадастровых работ: Наименование, дата и номер документа, на основании которого выполняются комплексные кадастровые работы: <u>Соглашение о предоставлении из федерального бюджета субсидий, в том числе грантов в форме субсидий, юридическим лицам, индивидуальным предпринимателям, а также физическим лицам, 30.01.2025, №321-20-2025-002</u></p> |
| <p>3. Дата подготовки карты-плана территории: <u>"15" 04 2025</u> г.</p> |
| <p>4. Сведения о заказчике(ах) комплексных кадастровых работ:</p> <p>В отношении юридического лица, органа местного самоуправления муниципального района, муниципального округа или городского округа либо уполномоченного исполнительного органа государственной власти субъекта Российской Федерации:</p> <p style="padding-left: 40px;">полное или сокращенное (в случае, если имеется) наименование <u>Управление Федеральной службы государственной регистрации, кадастра и картографии по Саратовской области</u></p> <p style="padding-left: 40px;">основной государственный регистрационный номер <u>1056405504671</u></p> <p style="padding-left: 40px;">идентификационный номер налогоплательщика <u>6455039436</u></p> <p>В отношении физического лица или представителя физических или юридических лиц:</p> <p style="padding-left: 40px;">фамилия, имя, отчество (последнее - при наличии) <u>-</u></p> <p style="padding-left: 40px;">страховой номер индивидуального лицевого счета в системе обязательного пенсионного страхования Российской Федерации (СНИЛС) <u>-</u></p> <p>Наименование и реквизиты документа, подтверждающие полномочия представителя заказчика(ов) комплексных кадастровых работ: <u>-</u></p> <p>Адрес электронной почты (для направления уведомления о результатах внесения сведений в Единый государственный реестр недвижимости): <u>-</u></p> |
| <p>5. Сведения об исполнителе комплексных кадастровых работ:</p> <p>Полное или сокращенное (в случае, если имеется) наименование и адрес юридического лица, с которым заключен государственный или муниципальный контракт либо договор подряда на выполнение комплексных кадастровых работ: <u>Филиал ППК «Роскадастр» по Саратовской области, 410012, г.Саратов, пл. Театральная, д.11</u></p> <p>Фамилия, имя, отчество кадастрового инженера (последнее - при наличии) <u>Зименкова Карина Иргалиевна</u> и основной государственный регистрационный номер кадастрового инженера индивидуального предпринимателя (ОГРНИП): <u>-</u></p> <p>Страховой номер индивидуального лицевого счета в системе обязательного пенсионного страхования Российской Федерации (СНИЛС) кадастрового инженера <u>16108035628</u></p> <p>Уникальный реестровый номер кадастрового инженера в реестре саморегулируемой организации кадастровых инженеров и дата внесения сведений о физическом лице в такой реестр <u>2733, 21.12.2021</u></p> <p>Полное или (в случае, если имеется) сокращенное наименование саморегулируемой организации кадастровых инженеров, членом которой является кадастровый инженер <u>Ассоциация саморегулируемая организация "Балтийское объединение кадастровых инженеров"</u></p> |

Контактный телефон: 89966266425

Почтовый адрес и адрес электронной почты, по которым осуществляется связь с кадастровым инженером: 410030, г.Саратов, г. Саратов, ул. им. Еремина Б.Н., д. №1, кв. №325, otel_kkr@64.kadastr.ru

6. Перечень документов, использованных при подготовке карты-плана территории:

| N п/п | Реквизиты документа | | | | |
|-------|--|------------|------------------------|--|---------------|
| | Вид | Дата | Номер | Наименование | Иные сведения |
| 1 | 2 | 3 | 4 | 5 | 6 |
| 1 | Кадастровый план территории | 17.04.2025 | КУВИ-001/2025-91582983 | Кадастровый план территории | - |
| 2 | Правила землепользования и застройки | 18.11.2024 | 11/50-5 | Правила землепользования и застройки Сторожевского муниципального образования Татищевского муниципального района Саратовской области | - |
| 3 | Соглашение о предоставлении из федерального бюджета субсидий, в том числе грантов в форме субсидий, юридическим лицам, индивидуальным предпринимателям, а также физическим лицам | 30.01.2025 | 321-20-2025-002 | Соглашение о предоставлении из федерального бюджета субсидий, в том числе грантов в форме субсидий, юридическим лицам, индивидуальным предпринимателям, а также физическим лицам | - |
| 4 | Выписка из Единого государственного реестра недвижимости об объекте недвижимости | 04.04.2025 | КУВИ-001/2025-83412766 | Выписка из Единого государственного реестра недвижимости об объекте недвижимости | - |
| 5 | Выписка из Единого государственного реестра | 04.04.2025 | КУВИ-001/2025-83420331 | Выписка из Единого государственного реестра недвижимости об объекте недвижимости | - |

| | | | | | |
|----|--|------------|---------------------------------------|--|---|
| | недвижимости об объекте недвижимости | | | | |
| 6 | Выписка из Единого государственного реестра недвижимости об объекте недвижимости | 04.04.2025 | КУВИ-001/2025-83447300 | Выписка из Единого государственного реестра недвижимости об объекте недвижимости | - |
| 7 | Выписка из Единого государственного реестра недвижимости об объекте недвижимости | 04.04.2025 | КУВИ-001/2025-83458653 | Выписка из Единого государственного реестра недвижимости об объекте недвижимости | - |
| 8 | Выписка о пунктах государственной геодезической сети | 16.01.2025 | 170-320/2025-В | Выписка о пунктах государственной геодезической сети | - |
| 9 | Схема границ земельных участков | 20.02.2025 | б/н | Схема границ земельных участков | - |
| 10 | Схема геодезических построений | 20.02.2025 | б/н | Схема геодезических построений | - |
| 11 | Карта-план территории | 06.03.2025 | б/н | Карта-план территории | - |
| 12 | - | 06.05.2022 | 64-45-84-Б-в-1_ЦОФП_2021_МСК64_зона_2 | Цифровой ортофотоплан Татищево масштаба 1:10000 | - |

7. Пояснения к карте-плану территории

1. Карта-план территории выполнен кадастровым инженером ППК «Роскадастр» Зименковой Мариной Иргалиевной СНИЛС 161-080-356 28 (кадастровый аттестат номер 64-15-601 от 11.11.2015, номер в государственном реестре кадастровых инженеров 35504, Ассоциация саморегулируемая организация «Балтийское объединение кадастровых инженеров», реестровый номер кадастрового инженера в реестре членов 2733, дата вступления 21.12.2021 года).

2. Комплексные кадастровые работы выполняются на основании Соглашения о предоставлении из федерального бюджета субсидий, в том числе грантов в форме субсидий, юридическим лицам, индивидуальным предпринимателям, а также физическим лицам от 30.01.2025 № 321-20-2025-002. Заказчик кадастровых работ - Федеральная служба

государственной регистрации, кадастра и картографии. Геодезические работы проводились в период с 24.02.2025 г по 24.03.2025 г.

3. В соответствии с ч. 1 и 2 статьи 42.1 Федерального закона от 24.07.2007 № 221-ФЗ «О кадастровой деятельности» комплексные кадастровые работы выполняются в отношении всех расположенных в границах территории выполнения комплексных кадастровых работ земельных участков, зданий, сооружений (за исключением линейных объектов), а также объектов незавершенного строительства, которые соответствуют следующим критериям: сведения о таких объектах недвижимости содержатся в ЕГРН; в ЕГРН отсутствует описание местоположения таких объектов недвижимости или такое описание не соответствует установленным на основании Закона №218-ФЗ требованиям к описанию местоположения. В результате выполнения комплексных кадастровых работ в границах кадастрового квартала 64:34:171301 обеспечивается:

- 1) исправление реестровых ошибок в сведениях ЕГРН о местоположении границ: 1 земельный участок;
- 2) уточнение местоположения границ: 31 земельного участка;
- 3) уточнение местоположения на земельных участках: 90 объектов капитального строительства.

4. При уточнении границ земельного участка их местоположение определяется исходя из сведений, содержащихся в документе, подтверждающем право на земельный участок, или при отсутствии такого документа исходя из сведений, содержащихся в документах, определявших местоположение границ земельного участка при его образовании. В случае отсутствия в документах сведений о местоположении границ земельного участка их местоположение определяется в соответствии с утвержденным в установленном законодательством о градостроительной деятельности порядке проектом межевания территории. При отсутствии в утвержденном проекте межевания территории сведений о таком земельном участке его границами являются границы, существующие на местности пятнадцать и более лет и закрепленные с использованием природных объектов или объектов искусственного происхождения. В результате выполнения комплексных кадастровых работ обеспечивается:

уточнение границ 31 земельного участка:
64:34:171301:10, 64:34:171301:11, 64:34:171301:18, 64:34:171301:21, 64:34:171301:22,
64:34:171301:28, 64:34:171301:3, 64:34:171301:30, 64:34:171301:31, 64:34:171301:33,
64:34:171301:35, 64:34:171301:36, 64:34:171301:38, 64:34:171301:39, 64:34:171301:4,
64:34:171301:40, 64:34:171301:42, 64:34:171301:43, 64:34:171301:44, 64:34:171301:45,
64:34:171301:50, 64:34:171301:53, 64:34:171301:61, 64:34:171301:7, 64:34:171301:72,
64:34:171301:75, 64:34:171301:77, 64:34:171301:79, 64:34:171301:84, 64:34:171301:85,
64:34:171301:89.

5. В соответствии с ч. 1 и 2 статьи 42.1 Федерального закона от 24.07.2007 № 221-ФЗ «О кадастровой деятельности» комплексные кадастровые работы выполняются в отношении всех расположенных в границах территории выполнения комплексных кадастровых работ зданиях, сооружениях (за исключением линейных объектов), а также объектах незавершенного строительства, которые соответствуют следующим критериям: сведения о таких объектах недвижимости содержатся в ЕГРН; в ЕГРН отсутствует описание местоположения таких объектов недвижимости или такое описание не соответствует установленным на основании Закона №218-ФЗ требованиям к описанию местоположения. В результате выполнения комплексных кадастровых работ обеспечивается уточнение местоположения на земельных участках границ 90 объектов капитального строительства:

64:34:171301:100, 64:34:171301:101,
64:34:171301:102, 64:34:171301:128, 64:34:171301:129, 64:34:171301:131, 64:34:171301:132,
64:34:171301:133, 64:34:171301:135, 64:34:171301:136, 64:34:171301:138, 64:34:171301:139,
64:34:171301:140, 64:34:171301:141, 64:34:171301:142, 64:34:171301:143, 64:34:171301:144,
64:34:171301:145, 64:34:171301:146, 64:34:171301:147, 64:34:171301:148, 64:34:171301:149,
64:34:171301:150, 64:34:171301:151, 64:34:171301:152, 64:34:171301:169, 64:34:171301:170,
64:34:171301:171, 64:34:171301:172, 64:34:171301:173, 64:34:171301:176, 64:34:171301:177,
64:34:171301:178, 64:34:171301:179, 64:34:171301:180, 64:34:171301:182, 64:34:171301:183,
64:34:171301:184, 64:34:171301:186, 64:34:171301:190, 64:34:171301:193, 64:34:171301:194,
64:34:171301:195, 64:34:171301:196, 64:34:171301:197, 64:34:171301:218, 64:34:171301:434,
64:34:171301:92, 64:34:171301:93, 64:34:171301:94, 64:34:171301:95, 64:34:171301:98,
64:34:171301:99, 64:34:171324:145, 64:34:171324:150, 64:34:171324:152, 64:34:171406:54,
64:34:171406:58, 64:34:171414:159, 64:34:171414:160, 64:34:171414:161, 64:34:171414:163,
64:34:171414:165, 64:34:171414:166, 64:34:171414:167, 64:34:171414:168, 64:34:171414:236,
64:34:171414:244, 64:34:171414:315, 64:34:171414:317, 64:34:171414:322, 64:34:171414:326,
64:34:171414:414, 64:34:171414:421, 64:34:171414:493, 64:34:171414:499, 64:34:171414:585,
64:34:171414:586, 64:34:171414:589, 64:34:171414:591, 64:34:171414:592, 64:34:171414:593,

64:34:171414:676, 64:34:171414:679, 64:34:171414:681, 64:34:171414:682, 64:34:171414:75, 64:34:171414:78, 64:34:171414:323, 64:34:171414:164.

6. В кадастровом квартале 64:34:171301 были выявлены земельные участки, сведения о которых содержатся в ЕГРН и описание местоположения объектов соответствует установленным на основании Закона №218-ФЗ требованиям к описанию местоположения: 64:34:171301:107, 64:34:171301:108, 64:34:171301:109, 64:34:171301:110, 64:34:171301:111, 64:34:171301:112, 64:34:171301:113, 64:34:171301:114, 64:34:171301:115, 64:34:171301:116, 64:34:171301:117, 64:34:171301:118, 64:34:171301:119, 64:34:171301:12, 64:34:171301:120, 64:34:171301:121, 64:34:171301:122, 64:34:171301:123, 64:34:171301:124, 64:34:171301:125, 64:34:171301:126, 64:34:171301:127, 64:34:171301:13, 64:34:171301:134, 64:34:171301:137, 64:34:171301:14, 64:34:171301:15, 64:34:171301:153, 64:34:171301:154, 64:34:171301:155, 64:34:171301:156, 64:34:171301:157, 64:34:171301:158, 64:34:171301:159, 64:34:171301:160, 64:34:171301:161, 64:34:171301:162, 64:34:171301:164, 64:34:171301:165, 64:34:171301:166, 64:34:171301:167, 64:34:171301:174, 64:34:171301:175, 64:34:171301:181, 64:34:171301:185, 64:34:171301:188, 64:34:171301:189, 64:34:171301:192, 64:34:171301:199, 64:34:171301:206, 64:34:171301:210, 64:34:171301:211, 64:34:171301:212, 64:34:171301:215, 64:34:171301:26, 64:34:171301:37, 64:34:171301:431, 64:34:171301:432, 64:34:171301:433, 64:34:171301:437, 64:34:171301:439, 64:34:171301:440, 64:34:171301:441, 64:34:171301:442, 64:34:171301:54, 64:34:171301:71, 64:34:171301:73, 64:34:171301:83, 64:34:171301:86, 64:34:171301:90, 64:34:171406:15, 64:34:171406:7. (Общее количество-72).

7. В кадастровом квартале 64:34:171301 были выявлены объекты капитального строительства, сведения о которых содержатся в ЕГРН и описание местоположения объектов соответствует установленным на основании Закона №218-ФЗ требованиям к описанию местоположения: 64:34:171301:130, 64:34:171301:168, 64:34:171301:187, 64:34:171301:191, 64:34:171301:209, 64:34:171301:216, 64:34:171301:217, 64:34:171301:430, 64:34:171301:435, 64:34:171301:436, 64:34:171301:438, 64:34:171301:97, 64:34:171414:420, 64:34:171414:587, 64:34:171414:76. (Общее количество-15).

8. При уточнении границ земельных участков с кадастровыми номерами 64:34:171301:4, 64:34:171301:28, 64:34:171301:39, 64:34:171301:21, 64:34:171301:210, 64:34:171301:89 выявлено частично пересечение с границей территориальной зоны: СХ1, с. Сторожевка Сторожевского муниципального образования Татищевского муниципального района Саратовской области (64:34-7.457).

При уточнении границ земельных участков с кадастровыми номерами 64:34:171301:21, 64:34:171301:89, 64:34:171301:10, 64:34:171301:11 выявлено частично пересечение с границей территориальной зоны: П, с. Сторожевка Сторожевского муниципального образования Татищевского муниципального района Саратовской области (64:34-7.453) По результату проведенного пространственного анализа выявлено, что площадь этих земельных участков более 50% находится в границах территориальной зоны: Ж1, с. Сторожевка Сторожевского муниципального образования Татищевского района Саратовской области (64:34-7.441). Исходя из вышеизложенного данные земельные участки необходимо полностью включить в территориальную зону Ж1, с. Сторожевка Сторожевского муниципального образования Татищевского района Саратовской области с реестровым номером 64:34-7.441.

9. В карта-план территории не включен земельный участок со следующим кадастровым номером: 64:34:171301:88. Установить местоположение данного земельного участка в ходе выполнения комплексных кадастровых работ не удалось.

10. При выполнении комплексных кадастровых работ было установлено, что объект капитального строительства с кадастровым номером 64:34:171414:497 прекратил свое существование (разрушен) и сведения о нем не внесены в карту-план территории.

11. Линейное сооружение с кадастровым номером 64:34:000000:6465 является газопроводом низкого давления, таким образом фактическое пересечение с объектами капитального строительства отсутствует.

12. При уточнении местоположения границ земельного участка с кадастровым номером 64:34:171301:36, расположенного по адресу: Российская Федерация, Саратовская область, городской округ город Саратов, село Сторожевка, улица Компрессорная, земельный участок 78, площадь определенная с учетом требований, составляет 1800 кв.м., что не превышает увеличение на предельный минимальный размер земельного участка, установленный Правилами землепользования и застройки сельского поселения Сторожевского муниципального образования Татищевского муниципального района Саратовской области от его площади по

13. В кадастровом квартале 64:34:171301 выявлены объекты капитального строительства и земельные участки, сведения о которых отсутствуют в ЕГРН:

1. Земельный участок с местоположением Российская Федерация, Саратовская область, городской округ город Саратов, село Сторожевка, улица Компрессорная, д 56/2. На данном земельном участке расположен объект капитального строительства с кадастровым номером 64:34:171414:164;
2. Объект капитального строительства с местоположением Российская Федерация, Саратовская область, городской округ город Саратов, село Сторожевка, улица Компрессорная, д 2а/2.
3. Объект капитального строительства с местоположением Российская Федерация, Саратовская область, городской округ город Саратов, село Сторожевка, улица Компрессорная, д 2а/2.
4. Объект капитального строительства с местоположением Российская Федерация, Саратовская область, городской округ город Саратов, село Сторожевка, улица Компрессорная, д 2б/1.
5. Объект капитального строительства с местоположением Российская Федерация, Саратовская область, городской округ город Саратов, село Сторожевка, улица Компрессорная, д 6.
6. Объект капитального строительства с местоположением Российская Федерация, Саратовская область, городской округ город Саратов, село Сторожевка, улица Компрессорная, д 8.
7. Объект капитального строительства с местоположением Российская Федерация, Саратовская область, городской округ город Саратов, село Сторожевка, улица Компрессорная, д 8а.
8. Объект капитального строительства с местоположением Российская Федерация, Саратовская область, городской округ город Саратов, село Сторожевка, улица Компрессорная, д 12.
9. Объект капитального строительства с местоположением Российская Федерация, Саратовская область, городской округ город Саратов, село Сторожевка, улица Компрессорная, д 24.
10. Объект капитального строительства с местоположением Российская Федерация, Саратовская область, городской округ город Саратов, село Сторожевка, улица Компрессорная, д 26.
11. Объект капитального строительства с местоположением Российская Федерация, Саратовская область, городской округ город Саратов, село Сторожевка, улица Компрессорная, д 40.
12. Объект капитального строительства с местоположением Российская Федерация, Саратовская область, городской округ город Саратов, село Сторожевка, улица Компрессорная, д 54.
13. Объект капитального строительства с местоположением Российская Федерация, Саратовская область, городской округ город Саратов, село Сторожевка, улица Компрессорная, д 64а.
14. Объект капитального строительства с местоположением Российская Федерация, Саратовская область, городской округ город Саратов, село Сторожевка, улица Компрессорная, д 70/2.
15. Объект капитального строительства с местоположением Российская Федерация, Саратовская область, городской округ город Саратов, село Сторожевка, улица Компрессорная, д 70/1.
16. Объект капитального строительства с местоположением Российская Федерация, Саратовская область, городской округ город Саратов, село Сторожевка, улица Компрессорная, д 76
17. Объекты капитального строительства и земельные участки с местоположением Российская Федерация, Саратовская область, городской округ город Саратов, село Сторожевка, гаражный массив, в северо-восточном направлении от ул. Компрессорная.
18. Объекты капитального строительства и земельные участки с местоположением Российская Федерация, Саратовская область, городской округ город Саратов, село Сторожевка, гаражный массив в северо-западном направлении ул. Компрессорная.

14. С 01.01.2025 г. на основании Закона Саратовской области от 23.12.2004 г. №79-ЗСО "О городских округах" село Сторожевка включено в состав территории муниципального образования "Город Саратов".

При подготовке карты-плана территории кадастрового квартала 64:34:171301 были использованы Правила землепользования и застройки Сторожевского муниципального образования Татищевского муниципального района Саратовской области № 11/50-5 от 18.11.2024, так как в Правила землепользования и застройки муниципального образования "Город Саратов" №94 от 19.02.2025 в настоящее время не внесены изменения.

15. В результате выполнения комплексных кадастровых работ обеспечивается исправление реестровой ошибки в сведениях ЕГРН о местоположении границ земельного участка 64:34:171301:210, образованного на основании «Схемы расположения земельного участка на кадастровом плане (карте) территории» №737 от 14.06.2018г. Внесены изменения в сведения о

| местоположении границ. | | | | | | | | |
|--|--|--|--|----------------------|---|---|------------------------------|---------------------|
| Сведения о пунктах геодезической сети и средствах измерений | | | | | | | | |
| 1. Сведения о пунктах геодезической сети: | | | | | | | | |
| N п/п | Вид геодезической сети | Название пункта геодезической сети и тип знака | Система координат пункта геодезической сети | Координаты пункта, м | | Дата обследования "24" 02 2025 г. | | |
| | | | | X | Y | Сведения о состоянии | | |
| | | | | | | наружного знака пункта | центра пункта | марки центра пункта |
| 1 | 2 | 3 | 4 | 5 | 6 | 7 | 8 | 9 |
| 1 | Геодезическая сеть сгущения | Петровский Зап. пир., 6.000 м, в, б/№ | МСК -64, зона 2 | 507867.00 | 2286122.00 | Утрачен | Сохранился | Сохранился |
| 2 | Геодезическая сеть сгущения | Широкий Буерак пир., 8.400 м, 53, б/№ | МСК -64, зона 2 | 514034.00 | 2282836.00 | Сохранился | Сохранился | Сохранился |
| 3 | Геодезическая сеть сгущения | Докторовка сигн., 24.300 м, 46 оп.знак, б/№ | МСК -64, зона 2 | 508311.00 | 2281695.00 | Утрачен | Сохранился | Сохранился |
| 2. Сведения об использованных средствах измерений: | | | | | | | | |
| N п/п | Наименование и обозначение типа средства измерений - прибора (инструмента, аппаратуры) | | Заводской или серийный номер средства измерений | | Реквизиты свидетельства о поверке прибора (инструмента, аппаратуры) и (или) срок действия поверки | | | |
| 1 | 2 | | 3 | | 4 | | | |
| 1 | Аппаратура геодезическая спутниковая PrinCe i30 | | 3448255 | | № С-ВУ/29-07-2024/359114429 Срок действия 28.07.2025 | | | |
| 2 | Аппаратура геодезическая спутниковая PrinCe i90 | | 3494432 | | № С-ВУ/29-07-2024/359114432 Срок действия 28.07.2025 | | | |
| Сведения об уточняемых земельных участках | | | | | | | | |
| 1. Сведения о характерных точках границ уточняемого земельного участка с кадастровым номером <u>64:34:171301:10</u> : | | | | | | | | |
| Система координат <u>МСК-64, зона 2</u> | | | | | | Зона N <u>2</u> | | |
| Обозначение характерных точек границ | Координаты, м | | | | Метод определения координат | Формулы, примененные для расчета средней квадратической погрешности определения координат характерных точек (M _t), с подставленными в | Описание за репликации точки | |
| | содержатся в Едином государственном реестре недвижимости | | определены в результате выполнения комплексных кадастровых работ | | | | | |
| | X | Y | X | Y | | | | |

| | | | | | | такие формулы значениями и итоговые (вычисленные) значения Mt, м | |
|-----|---|---|-----------|------------|---|--|---|
| 1 | 2 | 3 | 4 | 5 | 6 | 7 | 8 |
| н1У | - | - | 510237.12 | 2283969.41 | Метод спутниковых геодезических измерений (определений) | 0.1 | - |
| н2У | - | - | 510293.79 | 2283939.93 | Метод спутниковых геодезических измерений (определений) | 0.1 | - |
| н3У | - | - | 510304.85 | 2283934.18 | Метод спутниковых геодезических измерений (определений) | 0.1 | - |
| н4У | - | - | 510309.07 | 2283942.18 | Метод спутниковых геодезических измерений (определений) | 0.1 | - |
| н5У | - | - | 510312.96 | 2283951.10 | Метод спутниковых геодезических измерений (определений) | 0.1 | - |
| н6У | - | - | 510288.18 | 2283962.26 | Метод спутниковых геодезических измерений (определений) | 0.1 | - |
| н7У | - | - | 510277.06 | 2283967.26 | Метод спутников | 0.1 | - |

| | | | | | | | |
|------|---|---|---------------|----------------|---|-----|---|
| | | | | | ых геодезичес ких измерений (определен ий) | | |
| н8У | - | - | 510265. 10 | 2283973 .55 | Метод спутников ых геодезичес ких измерений (определен ий) | 0.1 | - |
| н9У | - | - | 510242. 22 | 2283985 .57 | Метод спутников ых геодезичес ких измерений (определен ий) | 0.1 | - |
| н10У | - | - | 510238. 71 | 2283987 .41 | Метод спутников ых геодезичес ких измерений (определен ий) | 0.1 | - |
| н11У | - | - | 510233. 53 | 2283976 .48 | Метод спутников ых геодезичес ких измерений (определен ий) | 0.1 | - |
| н12У | - | - | 510239. 02 | 2283974 .02 | Метод спутников ых геодезичес ких измерений (определен ий) | 0.1 | - |
| н1У | - | - | 510237. 12 | 2283969 .41 | Метод спутников ых геодезичес ких измерений (определен ий) | 0.1 | - |

2. Сведения о частях границ уточняемого земельного участка с кадастровым номером 64:34:171301:10:

| | | | |
|-------------------|----------------|----------------------|------------|
| Обозначение части | Горизонтальное | Описание прохождения | Сведения о |
|-------------------|----------------|----------------------|------------|

| границ | | проложение (S), м | части границ | согласовании местоположения границ (согласовано/спорное) |
|--------|-------|-------------------|--------------|--|
| от т. | до т. | | | |
| 1 | 2 | 3 | 4 | 5 |
| н1У | н2У | 63.89 | - | - |
| н2У | н3У | 12.46 | - | - |
| н3У | н4У | 9.04 | - | - |
| н4У | н5У | 9.73 | - | - |
| н5У | н6У | 27.19 | - | - |
| н6У | н7У | 12.19 | - | - |
| н7У | н8У | 13.52 | - | - |
| н8У | н9У | 25.84 | - | - |
| н9У | н10У | 3.96 | - | - |
| н10У | н11У | 12.10 | - | - |
| н11У | н12У | 6.01 | - | - |
| н12У | н1У | 4.99 | - | - |

3. Сведения о характеристиках уточняемого земельного участка с кадастровым номером 64:34:171301:10 :

| № п/п | Наименование характеристики земельного участка | Значение характеристики |
|-------|---|--|
| 1 | 2 | 3 |
| 1. | Адрес земельного участка | |
| 1.1. | Сведения о местоположении земельного участка (при отсутствии адреса) в структурированном в соответствии с федеральной информационной адресной системой виде | Российская Федерация, Саратовская область, городской округ город Саратов, село Сторожевка, улица Компрессорная, земельный участок 16 |
| 1.2. | Дополнительные сведения о местоположении земельного участка | - |
| 2. | Площадь земельного участка ± величина погрешности определения (вычисления) площади ($P \pm \Delta P$), м ² | 1387 ± 13.04 |
| 3. | Формула, примененная для вычисления предельной погрешности определения площади земельного участка, с подставленными значениями и итоговые (вычисленные) значения (ΔP), м ² | $dP = 3,5 * 0.10000 * \sqrt{1387.47} = 13.04$ |
| 4. | Площадь земельного участка согласно сведениям Единого государственного реестра недвижимости (Ркад), м ² | 1500 |
| 5. | Оценка расхождения P и Ркад (P - Ркад), м ² | -113 |
| 6. | Предельные минимальный и максимальный размеры земельного | 300 |

| | | | | | | подставленными в такие формулы значениями и итоговые (вычисленные) значения Mt, м | |
|-----|---|---|---------------|----------------|---|--|---|
| 1 | 2 | 3 | 4 | 5 | 6 | 7 | 8 |
| н1У | - | - | 510218. 91 | 2283955 .10 | Метод спутников ых геодезичес ких измерений (определен ий) | 0.1 | - |
| н2У | - | - | 510241. 05 | 2283944 .07 | Метод спутников ых геодезичес ких измерений (определен ий) | 0.1 | - |
| н3У | - | - | 510259. 06 | 2283934 .73 | Метод спутников ых геодезичес ких измерений (определен ий) | 0.1 | - |
| н4У | - | - | 510294. 31 | 2283916 .31 | Метод спутников ых геодезичес ких измерений (определен ий) | 0.1 | - |
| н5У | - | - | 510304. 85 | 2283934 .18 | Метод спутников ых геодезичес ких измерений (определен ий) | 0.1 | - |
| н6У | - | - | 510293. 79 | 2283939 .93 | Метод спутников ых геодезичес ких измерений (определен ий) | 0.1 | - |
| н7У | - | - | 510237. | 2283969 | Метод | 0.1 | - |

| | | | | | | | |
|-----|---|---|-----------|------------|---|-----|---|
| | | | 12 | .41 | спутниковых геодезических измерений (определений) | | |
| н8У | - | - | 510229.40 | 2283973.76 | Метод спутниковых геодезических измерений (определений) | 0.1 | - |
| н1У | - | - | 510218.91 | 2283955.10 | Метод спутниковых геодезических измерений (определений) | 0.1 | - |

2. Сведения о частях границ уточняемого земельного участка с кадастровым номером 64:34:171301:11:

| Обозначение части границ | | Горизонтальное проложение (S), м | Описание прохождения части границ | Сведения о согласовании местоположения границ (согласовано/спорное) |
|--------------------------|-------|----------------------------------|-----------------------------------|---|
| от т. | до т. | | | |
| 1 | 2 | 3 | 4 | 5 |
| н1У | н2У | 24.74 | - | - |
| н2У | н3У | 20.29 | - | - |
| н3У | н4У | 39.77 | - | - |
| н4У | н5У | 20.75 | - | - |
| н5У | н6У | 12.46 | - | - |
| н6У | н7У | 63.89 | - | - |
| н7У | н8У | 8.85 | - | - |
| н8У | н1У | 21.41 | - | - |

3. Сведения о характеристиках уточняемого земельного участка с кадастровым номером 64:34:171301:11:

| № п/п | Наименование характеристики земельного участка | Значение характеристики |
|-------|---|--|
| 1 | 2 | 3 |
| 1. | Адрес земельного участка | |
| 1.1. | Сведения о местоположении земельного участка (при отсутствии адреса) в структурированном в соответствии с федеральной | Российская Федерация, Саратовская область, |

| | | |
|------|---|---|
| | информационной адресной системой виде | городской округ город Саратов, село Сторожевка, улица Компрессорная, земельный участок 18 |
| 1.2. | Дополнительные сведения о местоположении земельного участка | - |
| 2. | Площадь земельного участка \pm величина погрешности определения (вычисления) площади ($P \pm \Delta P$), м ² | 1764 \pm 14.70 |
| 3. | Формула, примененная для вычисления предельной погрешности определения площади земельного участка, с подставленными значениями и итоговые (вычисленные) значения (ΔP), м ² | $dP = 3,5 * 0.10000 * \sqrt{1763.56} = 14.70$ |
| 4. | Площадь земельного участка согласно сведениям Единого государственного реестра недвижимости ($P_{\text{кад}}$), м ² | 1500 |
| 5. | Оценка расхождения P и $P_{\text{кад}}$ ($P - P_{\text{кад}}$), м ² | 264 |
| 6. | Предельные минимальный и максимальный размеры земельного участка ($P_{\text{мин}}$ и $P_{\text{макс}}$), м ² | 300 2500 |
| 7. | Вид (виды) разрешенного использования | - |
| 7.1. | Дополнительные сведения об использовании земельного участка | Для индивидуального жилищного строительства и ведения личного подсобного хозяйства |
| 8. | Кадастровый или иной государственный учетный номер (инвентарный) здания, сооружения, объекта незавершенного строительства, расположенного на земельном участке | 64:34:171301:130, 64:34:000000:6465 |
| 9. | Сведения о земельных участках (землях общего пользования, территории общего пользования), посредством которых обеспечивается доступ | Земли общего пользования |
| 10. | Иные сведения | Земельный участок расположен в следующих зонах с особыми условиями использования территории: 64:34-6.396 (Водоохранная зона). Земельный участок расположен в следующей территориальной зоне: зона застройки индивидуальными жилыми домами - Ж1, с. Сторожевка Сторожевского муниципального образования Татищевского района Саратовской области (реестровый номер 64:34-7.441) |

4. Пояснения к сведениям об уточняемом земельном участке с кадастровым номером 64:34:171301:11:

1.

1. Сведения о характерных точках границ уточняемого земельного участка с кадастровым номером 64:34:171301:18 :

Система координат МСК-64, зона 2

Зона N 2

| Обозначение характерных точек границ | Координаты, м | | | | Метод определения координат | Формулы, примененные для расчета средней квадратической погрешности определения координат характерных точек (M_t), с подставленными в такие формулы значениями и итоговые (вычисленные) значения M_t , м | Описание за- реп- ления точки |
|--|--|---|---|----------------|---|--|-------------------------------------|
| | содержатся в Едином государственном реестре недвижимости | | определены в результате выполнения комплексных кадастровых работ | | | | |
| | X | Y | X | Y | | | |
| 1 | 2 | 3 | 4 | 5 | 6 | 7 | 8 |
| н1У | - | - | 510158. 34 | 2283834 .83 | Метод спутников ых геодезичес ких измерений (определен ий) | 0.1 | - |
| н2У | - | - | 510186. 08 | 2283820 .48 | Метод спутников ых геодезичес ких измерений (определен ий) | 0.1 | - |
| н3У | - | - | 510181. 40 | 2283811 .31 | Метод спутников ых геодезичес ких измерений (определен ий) | 0.1 | - |
| н4У | - | - | 510191. 23 | 2283806 .25 | Метод спутников ых геодезичес ких измерений (определен ий) | 0.1 | - |

| | | | | | | | |
|------|---|---|---------------|----------------|---|-----|---|
| н5У | - | - | 510218. 17 | 2283793 .48 | Метод спутниковых геодезических измерений (определений) | 0.1 | - |
| н6У | - | - | 510227. 77 | 2283817 .12 | Метод спутниковых геодезических измерений (определений) | 0.1 | - |
| н7У | - | - | 510222. 07 | 2283819 .85 | Метод спутниковых геодезических измерений (определений) | 0.1 | - |
| н8У | - | - | 510207. 19 | 2283826 .76 | Метод спутниковых геодезических измерений (определений) | 0.1 | - |
| н9У | - | - | 510195. 65 | 2283832 .03 | Метод спутниковых геодезических измерений (определений) | 0.1 | - |
| н10У | - | - | 510194. 35 | 2283833 .07 | Метод спутниковых геодезических измерений (определений) | 0.1 | - |
| н11У | - | - | 510190. 98 | 2283835 .36 | Метод спутниковых геодезических измерений (определений) | 0.1 | - |
| н12У | - | - | 510184. 51 | 2283839 .17 | Метод спутников | 0.1 | - |

| | | | | | | | |
|------|---|---|---------------|----------------|---|-----|---|
| | | | | | ых геодезичес ких измерений (определен ий) | | |
| н13У | - | - | 510165. 06 | 2283848 .85 | Метод спутников ых геодезичес ких измерений (определен ий) | 0.1 | - |
| н14У | - | - | 510163. 59 | 2283845 .62 | Метод спутников ых геодезичес ких измерений (определен ий) | 0.1 | - |
| н1У | - | - | 510158. 34 | 2283834 .83 | Метод спутников ых геодезичес ких измерений (определен ий) | 0.1 | - |

2. Сведения о частях границ уточняемого земельного участка с кадастровым номером 64:34:171301:18:

| Обозначение части границ | | Горизонтальное проложение (S), м | Описание прохождения части границ | Сведения о согласовании местоположения границ (согласовано/спорное) |
|--------------------------|-------|----------------------------------|-----------------------------------|---|
| от т. | до т. | | | |
| 1 | 2 | 3 | 4 | 5 |
| н1У | н2У | 31.23 | - | - |
| н2У | н3У | 10.29 | - | - |
| н3У | н4У | 11.06 | - | - |
| н4У | н5У | 29.81 | - | - |
| н5У | н6У | 25.51 | - | - |
| н6У | н7У | 6.32 | - | - |
| н7У | н8У | 16.41 | - | - |
| н8У | н9У | 12.69 | - | - |
| н9У | н10У | 1.66 | - | - |
| н10У | н11У | 4.07 | - | - |

| | | | | |
|------|------|-------|---|---|
| н11У | н12У | 7.51 | - | - |
| н12У | н13У | 21.73 | - | - |
| н13У | н14У | 3.55 | - | - |
| н14У | н1У | 12.00 | - | - |

3. Сведения о характеристиках уточняемого земельного участка с кадастровым номером 64:34:171301:18 :

| N п/п | Наименование характеристики земельного участка | Значение характеристики |
|-------|---|--|
| 1 | 2 | 3 |
| 1. | Адрес земельного участка | |
| 1.1. | Сведения о местоположении земельного участка (при отсутствии адреса) в структурированном в соответствии с федеральной информационной адресной системой виде | Российская Федерация, Саратовская область, городской округ город Саратов, село Сторожевка, улица Компрессорная, земельный участок 30 |
| 1.2. | Дополнительные сведения о местоположении земельного участка | - |
| 2. | Площадь земельного участка \pm величина погрешности определения (вычисления) площади ($P \pm \Delta P$), м ² | 1500 \pm 13.56 |
| 3. | Формула, примененная для вычисления предельной погрешности определения площади земельного участка, с подставленными значениями и итоговые (вычисленные) значения (ΔP), м ² | $dP = 3,5 * 0.10000 * \sqrt{1500.42} = 13.56$ |
| 4. | Площадь земельного участка согласно сведениям Единого государственного реестра недвижимости ($P_{\text{кад}}$), м ² | 1500 |
| 5. | Оценка расхождения P и $P_{\text{кад}}$ ($P - P_{\text{кад}}$), м ² | 0 |
| 6. | Предельные минимальный и максимальный размеры земельного участка ($P_{\text{мин}}$ и $P_{\text{макс}}$), м ² | 300 2500 |
| 7. | Вид (виды) разрешенного использования | - |
| 7.1. | Дополнительные сведения об использовании земельного участка | Для индивидуального жилищного строительства и ведения личного подсобного хозяйства |
| 8. | Кадастровый или иной государственный учетный номер (инвентарный) здания, сооружения, объекта незавершенного строительства, расположенного на земельном участке | 64:34:171301:95 |
| 9. | Сведения о земельных участках (землях общего пользования, территории общего пользования), посредством которых обеспечивается доступ | Земли общего пользования |
| 10. | Иные сведения | Земельный участок расположен в следующих зонах с особыми условиями |

| | | |
|--|--|---|
| | | использования территории: 64:34-6.396 (Водоохранная зона). Земельный участок расположен в следующей территориальной зоне: зона застройки индивидуальными жилыми домами - Ж1, с. Сторожевка Сторожевского муниципального образования Татищевского района Саратовской области (реестровый номер 64:34-7.441) |
|--|--|---|

4. Пояснения к сведениям об уточняемом земельном участке с кадастровым номером 64:34:171301:18:

| | |
|----|--|
| 1. | |
|----|--|

1. Сведения о характерных точках границ уточняемого земельного участка с кадастровым номером 64:34:171301:21 :

Система координат МСК-64, зона 2

Зона N 2

| Обозначение характерных точек границ | Координаты, м | | | | Метод определения координат | Формулы, примененные для расчета средней квадратической погрешности определения координат характерных точек (M_t), с подставленными в такие формулы значениями и итоговые (вычисленные) значения M_t , м | Описание закрепления точки |
|--------------------------------------|--|---|--|------------|---|--|----------------------------|
| | содержатся в Едином государственном реестре недвижимости | | определены в результате выполнения комплексных кадастровых работ | | | | |
| | X | Y | X | Y | | | |
| 1 | 2 | 3 | 4 | 5 | 6 | 7 | 8 |
| н1У | - | - | 510272.99 | 2284042.28 | Метод спутниковых геодезических измерений (определений) | 0.1 | - |
| н2У | - | - | 510289.37 | 2284035.21 | Метод спутниковых геодезических | 0.1 | - |

| | | | | | | | |
|-----|---|---|---------------|----------------|---|-----|---|
| | | | | | измерений (определен ий) | | |
| н3У | - | - | 510287. 30 | 2284030 .66 | Метод спутников ых геодезичес ких измерений (определен ий) | 0.1 | - |
| н4У | - | - | 510300. 42 | 2284025 .78 | Метод спутников ых геодезичес ких измерений (определен ий) | 0.1 | - |
| н5У | - | - | 510324. 31 | 2284016 .67 | Метод спутников ых геодезичес ких измерений (определен ий) | 0.1 | - |
| н6У | - | - | 510328. 82 | 2284017 .52 | Метод спутников ых геодезичес ких измерений (определен ий) | 0.1 | - |
| н7У | - | - | 510333. 84 | 2284029 .53 | Метод спутников ых геодезичес ких измерений (определен ий) | 0.1 | - |
| н8У | - | - | 510366. 38 | 2284038 .91 | Метод спутников ых геодезичес ких измерений (определен ий) | 0.1 | - |
| н9У | - | - | 510349. 01 | 2284049 .56 | Метод спутников ых геодезичес ких измерений (определен ий) | 0.1 | - |

| | | | | | | | |
|------|---|---|---------------|----------------|---|-----|---|
| | | | | | ий) | | |
| н10У | - | - | 510343. 73 | 2284052 .68 | Метод спутниковых геодезических измерений (определений) | 0.1 | - |
| н11У | - | - | 510339. 98 | 2284054 .98 | Метод спутниковых геодезических измерений (определений) | 0.1 | - |
| н12У | - | - | 510329. 19 | 2284060 .03 | Метод спутниковых геодезических измерений (определений) | 0.1 | - |
| н13У | - | - | 510320. 08 | 2284043 .74 | Метод спутниковых геодезических измерений (определений) | 0.1 | - |
| н14У | - | - | 510287. 33 | 2284057 .98 | Метод спутниковых геодезических измерений (определений) | 0.1 | - |
| н15У | - | - | 510277. 17 | 2284062 .83 | Метод спутниковых геодезических измерений (определений) | 0.1 | - |
| н16У | - | - | 510273. 46 | 2284054 .19 | Метод спутниковых геодезических измерений (определений) | 0.1 | - |

| | | | | | | | |
|------|---|---|---------------|----------------|---|-----|---|
| н17У | - | - | 510270. 08 | 2284055 .79 | Метод спутниковых геодезических измерений (определений) | 0.1 | - |
| н18У | - | - | 510265. 56 | 2284045 .80 | Метод спутниковых геодезических измерений (определений) | 0.1 | - |
| н19У | - | - | 510265. 57 | 2284045 .67 | Метод спутниковых геодезических измерений (определений) | 0.1 | - |
| н20У | - | - | 510265. 94 | 2284045 .50 | Метод спутниковых геодезических измерений (определений) | 0.1 | - |
| н1У | - | - | 510272. 99 | 2284042 .28 | Метод спутниковых геодезических измерений (определений) | 0.1 | - |

2. Сведения о частях границ уточняемого земельного участка с кадастровым номером 64:34:171301:21:

| Обозначение части границ | | Горизонтальное проложение (S), м | Описание прохождения части границ | Сведения о согласовании местоположения границ (согласовано/спорное) |
|--------------------------|-------|----------------------------------|-----------------------------------|---|
| от т. | до т. | | | |
| 1 | 2 | 3 | 4 | 5 |
| н1У | н2У | 17.84 | - | - |
| н2У | н3У | 5.00 | - | - |
| н3У | н4У | 14.00 | - | - |
| н4У | н5У | 25.57 | - | - |
| н5У | н6У | 4.59 | - | - |

| | | | | |
|------|------|-------|---|---|
| н6У | н7У | 13.02 | - | - |
| н7У | н8У | 33.86 | - | - |
| н8У | н9У | 20.37 | - | - |
| н9У | н10У | 6.13 | - | - |
| н10У | н11У | 4.40 | - | - |
| н11У | н12У | 11.91 | - | - |
| н12У | н13У | 18.67 | - | - |
| н13У | н14У | 35.72 | - | - |
| н14У | н15У | 11.26 | - | - |
| н15У | н16У | 9.40 | - | - |
| н16У | н17У | 3.74 | - | - |
| н17У | н18У | 10.96 | - | - |
| н18У | н19У | 0.13 | - | - |
| н19У | н20У | 0.41 | - | - |
| н20У | н1У | 7.75 | - | - |

3. Сведения о характеристиках уточняемого земельного участка с кадастровым номером 64:34:171301:21 :

| № п/п | Наименование характеристики земельного участка | Значение характеристики |
|-------|---|--|
| 1 | 2 | 3 |
| 1. | Адрес земельного участка | |
| 1.1. | Сведения о местоположении земельного участка (при отсутствии адреса) в структурированном в соответствии с федеральной информационной адресной системой виде | Российская Федерация, Саратовская область, городской округ город Саратов, село Сторожевка, улица Компрессорная, земельный участок 10 |
| 1.2. | Дополнительные сведения о местоположении земельного участка | - |
| 2. | Площадь земельного участка ± величина погрешности определения (вычисления) площади ($P \pm \Delta P$), м ² | 2166 ± 16.29 |
| 3. | Формула, примененная для вычисления предельной погрешности определения площади земельного участка, с подставленными значениями и итоговые (вычисленные) значения (ΔP), м ² | $dP = 3,5 * 0.10000 * \sqrt{2165.70} = 16.29$ |
| 4. | Площадь земельного участка согласно сведениям Единого государственного реестра недвижимости ($P_{\text{кад}}$), м ² | 2166 |
| 5. | Оценка расхождения P и $P_{\text{кад}}$ ($P - P_{\text{кад}}$), м ² | 0 |
| 6. | Предельные минимальный и максимальный размеры земельного участка ($P_{\text{мин}}$ и $P_{\text{макс}}$), м ² | 300 2500 |

| | | |
|------|--|--|
| 7. | Вид (виды) разрешенного использования | - |
| 7.1. | Дополнительные сведения об использовании земельного участка | Для ведения личного подсобного хозяйства |
| 8. | Кадастровый или иной государственный учетный номер (инвентарный) здания, сооружения, объекта незавершенного строительства, расположенного на земельном участке | 64:34:171414:493, 64:34:000000:6465 |
| 9. | Сведения о земельных участках (землях общего пользования, территории общего пользования), посредством которых обеспечивается доступ | Земли общего пользования |
| 10. | Иные сведения | Земельный участок расположен в следующих зонах с особыми условиями использования территории: 64:34-6.396 (Водоохранная зона), 64:34-6.21 (Горный отвод). Земельный участок расположен в следующей территориальной зоне: зона застройки индивидуальными жилыми домами - Ж1, с. Сторожевка Сторожевского муниципального образования Татищевского района Саратовской области (реестровый номер 64:34-7.441) |

4. Пояснения к сведениям об уточняемом земельном участке с кадастровым номером 64:34:171301:21:

| | |
|----|--|
| 1. | |
|----|--|

1. Сведения о характерных точках границ уточняемого земельного участка с кадастровым номером 64:34:171301:22 :

Система координат МСК-64, зона 2

Зона N 2

| Обозначение характерных точек границ | Координаты, м | | | | Метод определения координат | Формулы, примененные для расчета средней квадратической погрешности определения координат характерных точек (M_i), с подставленными в такие формулы значениями и итоговые | Описание за репликации точки |
|--------------------------------------|--|---|--|---|-----------------------------|---|------------------------------|
| | содержатся в Едином государственном реестре недвижимости | | определены в результате выполнения комплексных кадастровых работ | | | | |
| | X | Y | X | Y | | | |
| | | | | | | | |

| | | | | | | (вычисленные) значения Mt, м | |
|-----|---|---|---------------|----------------|---|---------------------------------|---|
| 1 | 2 | 3 | 4 | 5 | 6 | 7 | 8 |
| н1У | - | - | 510136. 23 | 2283798. 98 | Метод спутниковых геодезических измерений (определений) | 0.1 | - |
| н2У | - | - | 510159. 77 | 2283788. 00 | Метод спутниковых геодезических измерений (определений) | 0.1 | - |
| н3У | - | - | 510157. 25 | 2283782. 83 | Метод спутниковых геодезических измерений (определений) | 0.1 | - |
| н4У | - | - | 510175. 50 | 2283774. 22 | Метод спутниковых геодезических измерений (определений) | 0.1 | - |
| н5У | - | - | 510197. 47 | 2283763. 86 | Метод спутниковых геодезических измерений (определений) | 0.1 | - |
| н6У | - | - | 510206. 57 | 2283782. 59 | Метод спутниковых геодезических измерений (определений) | 0.1 | - |
| н7У | - | - | 510184. 84 | 2283793. 84 | Метод спутниковых геодезических измерений | 0.1 | - |

| | | | | | | | |
|------|---|---|---------------|----------------|---|-----|---|
| | | | | | (определен ий) | | |
| н8У | - | - | 510174. 02 | 2283799 .32 | Метод спутников ых геодезичес ких измерений (определен ий) | 0.1 | - |
| н9У | - | - | 510169. 71 | 2283801 .50 | Метод спутников ых геодезичес ких измерений (определен ий) | 0.1 | - |
| н10У | - | - | 510171. 13 | 2283804 .20 | Метод спутников ых геодезичес ких измерений (определен ий) | 0.1 | - |
| н11У | - | - | 510144. 81 | 2283817 .15 | Метод спутников ых геодезичес ких измерений (определен ий) | 0.1 | - |
| н12У | - | - | 510143. 20 | 2283814 .24 | Метод спутников ых геодезичес ких измерений (определен ий) | 0.1 | - |
| н13У | - | - | 510134. 98 | 2283799 .39 | Метод спутников ых геодезичес ких измерений (определен ий) | 0.1 | - |
| н1У | - | - | 510136. 23 | 2283798 .98 | Метод спутников ых геодезичес ких измерений (определен ий) | 0.1 | - |

2. Сведения о частях границ уточняемого земельного участка с кадастровым номером 64:34:171301:22:

| Обозначение части границ | | Горизонтальное проложение (S), м | Описание прохождения части границ | Сведения о согласовании местоположения границ (согласовано/спорное) |
|--------------------------|-------|----------------------------------|-----------------------------------|---|
| от т. | до т. | | | |
| 1 | 2 | 3 | 4 | 5 |
| н1У | н2У | 25.98 | - | - |
| н2У | н3У | 5.76 | - | - |
| н3У | н4У | 20.17 | - | - |
| н4У | н5У | 24.30 | - | - |
| н5У | н6У | 20.82 | - | - |
| н6У | н7У | 24.48 | - | - |
| н7У | н8У | 12.12 | - | - |
| н8У | н9У | 4.84 | - | - |
| н9У | н10У | 3.05 | - | - |
| н10У | н11У | 29.33 | - | - |
| н11У | н12У | 3.32 | - | - |
| н12У | н13У | 16.97 | - | - |
| н13У | н1У | 1.31 | - | - |

3. Сведения о характеристиках уточняемого земельного участка с кадастровым номером 64:34:171301:22 :

| N п/п | Наименование характеристики земельного участка | Значение характеристики |
|-------|---|--|
| 1 | 2 | 3 |
| 1. | Адрес земельного участка | |
| 1.1. | Сведения о местоположении земельного участка (при отсутствии адреса) в структурированном в соответствии с федеральной информационной адресной системой виде | Российская Федерация, Саратовская область, городской округ город Саратов, село Сторожевка, улица Компрессорная, земельный участок 34 |
| 1.2. | Дополнительные сведения о местоположении земельного участка | - |
| 2. | Площадь земельного участка ± величина погрешности определения (вычисления) площади ($P \pm \Delta P$), м ² | 1500 ± 13.56 |
| 3. | Формула, примененная для вычисления предельной погрешности определения площади земельного участка, с подставленными значениями и итоговые (вычисленные) значения (ΔP), м ² | $dP = 3,5 * 0.10000 * \text{sqrt}(1500.11) = 13.56$ |

| | | |
|------|--|--|
| 4. | Площадь земельного участка согласно сведениям Единого государственного реестра недвижимости (Ркад), м ² | 1500 |
| 5. | Оценка расхождения Р и Ркад (Р - Ркад), м ² | 0 |
| 6. | Предельные минимальный и максимальный размеры земельного участка (Рмин и Рмакс), м ² | 300 2500 |
| 7. | Вид (виды) разрешенного использования | - |
| 7.1. | Дополнительные сведения об использовании земельного участка | Для ведения личного подсобного хозяйства |
| 8. | Кадастровый или иной государственный учетный номер (инвентарный) здания, сооружения, объекта незавершенного строительства, расположенного на земельном участке | 64:34:171414:589, 64:34:000000:6465 |
| 9. | Сведения о земельных участках (землях общего пользования, территории общего пользования), посредством которых обеспечивается доступ | Земли общего пользования |
| 10. | Иные сведения | Земельный участок расположен в следующих зонах с особыми условиями использования территории: 64:34-6.396 (Водоохранная зона). Земельный участок расположен в следующей территориальной зоне: зона застройки индивидуальными жилыми домами - Ж1, с. Сторожевка Сторожевского муниципального образования Татищевского района Саратовской области (реестровый номер 64:34-7.441) |

4. Пояснения к сведениям об уточняемом земельном участке с кадастровым номером 64:34:171301:22:

| | |
|----|--|
| 1. | |
|----|--|

1. Сведения о характерных точках границ уточняемого земельного участка с кадастровым номером 64:34:171301:28 :

Система координат МСК-64, зона 2

Зона N 2

| Обозначение характерных точек границ | Координаты, м | | Метод определения координат | Формулы, примененные для расчета средней квадратической погрешности определения | Описание за репликации точки |
|--------------------------------------|--|--|-----------------------------|---|------------------------------|
| | содержатся в Едином государственном реестре недвижимости | определены в результате выполнения комплексных кадастровых | | | |
| | | | | | |

| | | | работ | | | координат характерных точек (M _t), с подставленными в такие формулы значениями и итоговые (вычисленные) значения M _t , м | |
|-----|---|---|---------------|----------------|---|---|---|
| | X | Y | X | Y | | | |
| 1 | 2 | 3 | 4 | 5 | 6 | 7 | 8 |
| н1У | - | - | 510074. 91 | 2283658 .96 | Метод спутников ых геодезичес ких измерений (определен ий) | 0.1 | - |
| н2У | - | - | 510075. 12 | 2283658 .86 | Метод спутников ых геодезичес ких измерений (определен ий) | 0.1 | - |
| н3У | - | - | 510079. 59 | 2283656 .65 | Метод спутников ых геодезичес ких измерений (определен ий) | 0.1 | - |
| н4У | - | - | 510089. 08 | 2283651 .52 | Метод спутников ых геодезичес ких измерений (определен ий) | 0.1 | - |
| н5У | - | - | 510093. 18 | 2283649 .15 | Метод спутников ых геодезичес ких измерений (определен ий) | 0.1 | - |
| н6У | - | - | 510100. 19 | 2283645 .55 | Метод спутников ых геодезичес ких измерений (определен | 0.1 | - |

| | | | | | | | |
|------|---|---|---------------|-----------------|---|-----|---|
| | | | | | ий) | | |
| н7У | - | - | 510109. 00 | 2283641. .72 | Метод спутниковых геодезических измерений (определений) | 0.1 | - |
| н8У | - | - | 510119. 37 | 2283637. .37 | Метод спутниковых геодезических измерений (определений) | 0.1 | - |
| н9У | - | - | 510120. 11 | 2283636. .96 | Метод спутниковых геодезических измерений (определений) | 0.1 | - |
| н10У | - | - | 510145. 97 | 2283623. .98 | Метод спутниковых геодезических измерений (определений) | 0.1 | - |
| н11У | - | - | 510148. 20 | 2283622. .90 | Метод спутниковых геодезических измерений (определений) | 0.1 | - |
| н12У | - | - | 510155. 57 | 2283637. .24 | Метод спутниковых геодезических измерений (определений) | 0.1 | - |
| н13У | - | - | 510141. 04 | 2283644. .73 | Метод спутниковых геодезических измерений (определений) | 0.1 | - |

| | | | | | | | |
|------|---|---|---------------|----------------|---|-----|---|
| н14У | - | - | 510134. 35 | 2283648 .13 | Метод спутниковых геодезических измерений (определений) | 0.1 | - |
| н15У | - | - | 510124. 06 | 2283654 .37 | Метод спутниковых геодезических измерений (определений) | 0.1 | - |
| н16У | - | - | 510116. 13 | 2283659 .14 | Метод спутниковых геодезических измерений (определений) | 0.1 | - |
| н17У | - | - | 510111. 36 | 2283661 .85 | Метод спутниковых геодезических измерений (определений) | 0.1 | - |
| н18У | - | - | 510106. 96 | 2283663 .54 | Метод спутниковых геодезических измерений (определений) | 0.1 | - |
| н19У | - | - | 510096. 64 | 2283667 .03 | Метод спутниковых геодезических измерений (определений) | 0.1 | - |
| н20У | - | - | 510089. 80 | 2283672 .46 | Метод спутниковых геодезических измерений (определений) | 0.1 | - |
| н21У | - | - | 510080. 52 | 2283676 .11 | Метод спутников | 0.1 | - |

| | | | | | | | |
|------|---|---|---------------|----------------|---|-----|---|
| | | | | | ых геодезичес ких измерений (определен ий) | | |
| н22У | - | - | 510078. 43 | 2283672 .64 | Метод спутников ых геодезичес ких измерений (определен ий) | 0.1 | - |
| н23У | - | - | 510077. 07 | 2283671 .95 | Метод спутников ых геодезичес ких измерений (определен ий) | 0.1 | - |
| н24У | - | - | 510071. 67 | 2283660 .41 | Метод спутников ых геодезичес ких измерений (определен ий) | 0.1 | - |
| н1У | - | - | 510074. 91 | 2283658 .96 | Метод спутников ых геодезичес ких измерений (определен ий) | 0.1 | - |

2. Сведения о частях границ уточняемого земельного участка с кадастровым номером 64:34:171301:28:

| Обозначение части границ | | Горизонтальное проложение (S), м | Описание прохождения части границ | Сведения о согласовании местоположения границ (согласовано/спорное) |
|--------------------------|-------|----------------------------------|-----------------------------------|---|
| от т. | до т. | | | |
| 1 | 2 | 3 | 4 | 5 |
| н1У | н2У | 0.24 | - | - |
| н2У | н3У | 4.99 | - | - |
| н3У | н4У | 10.79 | - | - |
| н4У | н5У | 4.74 | - | - |
| н5У | н6У | 7.88 | - | - |
| н6У | н7У | 9.61 | - | - |

| | | | | |
|------|------|-------|---|---|
| н7У | н8У | 11.25 | - | - |
| н8У | н9У | 0.85 | - | - |
| н9У | н10У | 28.93 | - | - |
| н10У | н11У | 2.48 | - | - |
| н11У | н12У | 16.12 | - | - |
| н12У | н13У | 16.35 | - | - |
| н13У | н14У | 7.50 | - | - |
| н14У | н15У | 12.03 | - | - |
| н15У | н16У | 9.25 | - | - |
| н16У | н17У | 5.49 | - | - |
| н17У | н18У | 4.71 | - | - |
| н18У | н19У | 10.89 | - | - |
| н19У | н20У | 8.73 | - | - |
| н20У | н21У | 9.97 | - | - |
| н21У | н22У | 4.05 | - | - |
| н22У | н23У | 1.53 | - | - |
| н23У | н24У | 12.74 | - | - |
| н24У | н1У | 3.54 | - | - |

3. Сведения о характеристиках уточняемого земельного участка с кадастровым номером 64:34:171301:28 :

| № п/п | Наименование характеристики земельного участка | Значение характеристики |
|-------|---|--|
| 1 | 2 | 3 |
| 1. | Адрес земельного участка | |
| 1.1. | Сведения о местоположении земельного участка (при отсутствии адреса) в структурированном в соответствии с федеральной информационной адресной системой виде | Российская Федерация, Саратовская область, городской округ город Саратов, село Сторожевка, улица Компрессорная, земельный участок 44 |
| 1.2. | Дополнительные сведения о местоположении земельного участка | - |
| 2. | Площадь земельного участка ± величина погрешности определения (вычисления) площади ($P \pm \Delta P$), м ² | 1500 ± 13.56 |
| 3. | Формула, примененная для вычисления предельной погрешности определения площади земельного участка, с подставленными значениями и итоговые (вычисленные) значения (ΔP), м ² | $dP = 3,5 * 0.10000 * \sqrt{1499.94} = 13.56$ |
| 4. | Площадь земельного участка согласно сведениям Единого государственного реестра недвижимости ($P_{\text{кад}}$), м ² | 1500 |

| | | |
|------|--|---|
| 5. | Оценка расхождения Р и Ркад (Р - Ркад), м ² | 0 |
| 6. | Предельные минимальный и максимальный размеры земельного участка (Рмин и Рмакс), м ² | 300 2500 |
| 7. | Вид (виды) разрешенного использования | - |
| 7.1. | Дополнительные сведения об использовании земельного участка | Для индивидуального жилищного строительства и ведения личного подсобного хозяйства |
| 8. | Кадастровый или иной государственный учетный номер (инвентарный) здания, сооружения, объекта незавершенного строительства, расположенного на земельном участке | 64:34:171301:94 |
| 9. | Сведения о земельных участках (землях общего пользования, территории общего пользования), посредством которых обеспечивается доступ | Земли общего пользования |
| 10. | Иные сведения | Земельный участок расположен в следующих зонах с особыми условиями использования территории: 64:34-6.396 (Водоохранная зона). Земельный участок расположен в следующей территориальной зоне: зона застройки индивидуальными жилыми домами - Ж1, с. Сторожевка Сторожевского муниципального образования Татищевского района Саратовской области (реестровый номер 64:34-7.441) |

4. Пояснения к сведениям об уточняемом земельном участке с кадастровым номером 64:34:171301:28:

1.

1. Сведения о характерных точках границ уточняемого земельного участка с кадастровым номером 64:34:171301:3 :

Система координат МСК-64, зона 2

Зона N 2

| Обозначение характерных точек границ | Координаты, м | | Метод определения координат | Формулы, примененные для расчета средней квадратической погрешности определения | Описание закрепления точки |
|--------------------------------------|--|--|-----------------------------|---|----------------------------|
| | содержатся в Едином государственном реестре недвижимости | определены в результате выполнения комплексных кадастровых | | | |
| | | | | | |

| | | | работ | | | координат характерных точек (M _t), с подставленными в такие формулы значениями и итоговые (вычисленные) значения M _t , м | |
|-----|---|---|---------------|----------------|---|---|---|
| | X | Y | X | Y | | | |
| 1 | 2 | 3 | 4 | 5 | 6 | 7 | 8 |
| н1У | - | - | 509955. 80 | 2283401 .59 | Метод спутников ых геодезичес ких измерений (определен ий) | 0.1 | - |
| н2У | - | - | 509956. 95 | 2283400 .88 | Метод спутников ых геодезичес ких измерений (определен ий) | 0.1 | - |
| н3У | - | - | 509964. 00 | 2283397 .55 | Метод спутников ых геодезичес ких измерений (определен ий) | 0.1 | - |
| н4У | - | - | 509972. 30 | 2283394 .37 | Метод спутников ых геодезичес ких измерений (определен ий) | 0.1 | - |
| н5У | - | - | 509981. 47 | 2283390 .79 | Метод спутников ых геодезичес ких измерений (определен ий) | 0.1 | - |
| н6У | - | - | 510010. 56 | 2283379 .28 | Метод спутников ых геодезичес ких измерений (определен | 0.1 | - |

| | | | | | | | |
|-----|---|---|-----------|------------|---|-----|---|
| | | | | | ий) | | |
| н7У | - | - | 510021.08 | 2283406.84 | Метод спутниковых геодезических измерений (определений) | 0.1 | - |
| н8У | - | - | 509965.41 | 2283421.29 | Метод спутниковых геодезических измерений (определений) | 0.1 | - |
| н1У | - | - | 509955.80 | 2283401.59 | Метод спутниковых геодезических измерений (определений) | 0.1 | - |

2. Сведения о частях границ уточняемого земельного участка с кадастровым номером 64:34:171301:3:

| Обозначение части границ | | Горизонтальное проложение (S), м | Описание прохождения части границ | Сведения о согласовании местоположения границ (согласовано/спорное) |
|--------------------------|-------|----------------------------------|-----------------------------------|---|
| от т. | до т. | | | |
| 1 | 2 | 3 | 4 | 5 |
| н1У | н2У | 1.35 | - | - |
| н2У | н3У | 7.80 | - | - |
| н3У | н4У | 8.89 | - | - |
| н4У | н5У | 9.84 | - | - |
| н5У | н6У | 31.29 | - | - |
| н6У | н7У | 29.50 | - | - |
| н7У | н8У | 57.52 | - | - |
| н8У | н1У | 21.92 | - | - |

3. Сведения о характеристиках уточняемого земельного участка с кадастровым номером 64:34:171301:3:

| № п/п | Наименование характеристики земельного участка | Значение характеристики |
|-------|--|-------------------------|
| 1 | 2 | 3 |
| 1. | Адрес земельного участка | |

| | | |
|------|---|--|
| 1.1. | Сведения о местоположении земельного участка (при отсутствии адреса) в структурированном в соответствии с федеральной информационной адресной системой виде | Российская Федерация, Саратовская область, городской округ город Саратов, село Сторожевка, улица Компрессорная, земельный участок 62 |
| 1.2. | Дополнительные сведения о местоположении земельного участка | - |
| 2. | Площадь земельного участка \pm величина погрешности определения (вычисления) площади ($P \pm \Delta P$), м ² | 1507 \pm 13.59 |
| 3. | Формула, примененная для вычисления предельной погрешности определения площади земельного участка, с подставленными значениями и итоговые (вычисленные) значения (ΔP), м ² | $dP = 3,5 * 0.10000 * \sqrt{1507.00} = 13.59$ |
| 4. | Площадь земельного участка согласно сведениям Единого государственного реестра недвижимости ($P_{\text{кад}}$), м ² | 1369 |
| 5. | Оценка расхождения P и $P_{\text{кад}}$ ($P - P_{\text{кад}}$), м ² | 138 |
| 6. | Предельные минимальный и максимальный размеры земельного участка ($P_{\text{мин}}$ и $P_{\text{макс}}$), м ² | 300 2500 |
| 7. | Вид (виды) разрешенного использования | - |
| 7.1. | Дополнительные сведения об использовании земельного участка | Для индивидуального жилищного строительства и ведения личного подсобного хозяйства |
| 8. | Кадастровый или иной государственный учетный номер (инвентарный) здания, сооружения, объекта незавершенного строительства, расположенного на земельном участке | 64:34:171414:591, 64:34:000000:6465 |
| 9. | Сведения о земельных участках (землях общего пользования, территории общего пользования), посредством которых обеспечивается доступ | Земли общего пользования |
| 10. | Иные сведения | Земельный участок расположен в следующих зонах с особыми условиями использования территории: 64:34-6.396 (Водоохранная зона). Земельный участок расположен в следующей территориальной зоне: зона застройки индивидуальными жилыми домами - Ж1, с. Сторожевка Сторожевского муниципального образования Татищевского района Саратовской области |

| | | | | | (реестровый номер 64:34-7.441) | | |
|--|--|---|---|----------------|---|---|-------------------------------------|
| 4. Пояснения к сведениям об уточняемом земельном участке с кадастровым номером <u>64:34:171301:3</u>: | | | | | | | |
| 1. | | | | | | | |
| 1. Сведения о характерных точках границ уточняемого земельного участка с кадастровым номером <u>64:34:171301:30</u> : | | | | | | | |
| Система координат <u>МСК-64, зона 2</u> | | | | | Зона N <u>2</u> | | |
| Обозначение характерных точек границ | Координаты, м | | | | Метод определения координат | Формулы, примененные для расчета средней квадратической погрешности определения координат характерных точек (M _t), с подставленными в такие формулы значениями и итоговые (вычисленные) значения M _t , м | Описание за- реп- ления точки |
| | содержатся в Едином государственном реестре недвижимости | | определены в результате выполнения комплексных кадастровых работ | | | | |
| | X | Y | X | Y | | | |
| 1 | 2 | 3 | 4 | 5 | 6 | 7 | 8 |
| н1У | - | - | 510024. 67 | 2283562 .66 | Метод спутников ых геодезичес ких измерений (определен ий) | 0.1 | - |
| н2У | - | - | 510035. 04 | 2283559 .38 | Метод спутников ых геодезичес ких измерений (определен ий) | 0.1 | - |
| н3У | - | - | 510032. 81 | 2283553 .91 | Метод спутников ых геодезичес ких измерений (определен ий) | 0.1 | - |
| н4У | - | - | 510041. 96 | 2283549 .53 | Метод спутников ых геодезичес ких | 0.1 | - |

| | | | | | | | |
|------|---|---|---------------|----------------|---|-----|---|
| | | | | | измерений (определен ий) | | |
| н5У | - | - | 510041. 46 | 2283548 .51 | Метод спутников ых геодезичес ких измерений (определен ий) | 0.1 | - |
| н6У | - | - | 510047. 58 | 2283545 .65 | Метод спутников ых геодезичес ких измерений (определен ий) | 0.1 | - |
| н7У | - | - | 510050. 98 | 2283544 .30 | Метод спутников ых геодезичес ких измерений (определен ий) | 0.1 | - |
| н8У | - | - | 510053. 77 | 2283542 .98 | Метод спутников ых геодезичес ких измерений (определен ий) | 0.1 | - |
| н9У | - | - | 510076. 72 | 2283532 .92 | Метод спутников ых геодезичес ких измерений (определен ий) | 0.1 | - |
| н10У | - | - | 510088. 95 | 2283562 .53 | Метод спутников ых геодезичес ких измерений (определен ий) | 0.1 | - |
| н11У | - | - | 510080. 61 | 2283566 .00 | Метод спутников ых геодезичес ких измерений (определен ий) | 0.1 | - |

| | | | | | | | |
|------|---|---|---------------|-----------------|---|-----|---|
| | | | | | ий) | | |
| н12У | - | - | 510045. 52 | 2283581. .78 | Метод спутниковых геодезических измерений (определений) | 0.1 | - |
| н13У | - | - | 510035. 95 | 2283586. .28 | Метод спутниковых геодезических измерений (определений) | 0.1 | - |
| н1У | - | - | 510024. 67 | 2283562. .66 | Метод спутниковых геодезических измерений (определений) | 0.1 | - |

2. Сведения о частях границ уточняемого земельного участка с кадастровым номером 64:34:171301:30:

| Обозначение части границ | | Горизонтальное проложение (S), м | Описание прохождения части границ | Сведения о согласовании местоположения границ (согласовано/спорное) |
|--------------------------|-------|----------------------------------|-----------------------------------|---|
| от т. | до т. | | | |
| 1 | 2 | 3 | 4 | 5 |
| н1У | н2У | 10.88 | - | - |
| н2У | н3У | 5.90 | - | - |
| н3У | н4У | 10.14 | - | - |
| н4У | н5У | 1.14 | - | - |
| н5У | н6У | 6.75 | - | - |
| н6У | н7У | 3.66 | - | - |
| н7У | н8У | 3.08 | - | - |
| н8У | н9У | 25.05 | - | - |
| н9У | н10У | 32.04 | - | - |
| н10У | н11У | 9.04 | - | - |
| н11У | н12У | 38.48 | - | - |
| н12У | н13У | 10.57 | - | - |
| н13У | н1У | 26.17 | - | - |

3. Сведения о характеристиках уточняемого земельного участка с кадастровым номером 64:34:171301:30 :

| N п/п | Наименование характеристики земельного участка | Значение характеристики |
|-------|---|--|
| 1 | 2 | 3 |
| 1. | Адрес земельного участка | |
| 1.1. | Сведения о местоположении земельного участка (при отсутствии адреса) в структурированном в соответствии с федеральной информационной адресной системой виде | Российская Федерация, Саратовская область, городской округ город Саратов, село Сторожевка, улица Компрессорная, земельный участок 52 |
| 1.2. | Дополнительные сведения о местоположении земельного участка | - |
| 2. | Площадь земельного участка \pm величина погрешности определения (вычисления) площади ($P \pm \Delta P$), м ² | 1800 \pm 14.85 |
| 3. | Формула, примененная для вычисления предельной погрешности определения площади земельного участка, с подставленными значениями и итоговые (вычисленные) значения (ΔP), м ² | $dP = 3,5 * 0.10000 * \sqrt{1800.13} = 14.85$ |
| 4. | Площадь земельного участка согласно сведениям Единого государственного реестра недвижимости ($P_{\text{кад}}$), м ² | 1500 |
| 5. | Оценка расхождения P и $P_{\text{кад}}$ ($P - P_{\text{кад}}$), м ² | 300 |
| 6. | Предельные минимальный и максимальный размеры земельного участка ($P_{\text{мин}}$ и $P_{\text{макс}}$), м ² | 300 2500 |
| 7. | Вид (виды) разрешенного использования | - |
| 7.1. | Дополнительные сведения об использовании земельного участка | Для индивидуального жилищного строительства и ведения личного подсобного хозяйства |
| 8. | Кадастровый или иной государственный учетный номер (инвентарный) здания, сооружения, объекта незавершенного строительства, расположенного на земельном участке | 64:34:171301:434, 64:34:000000:6465 |
| 9. | Сведения о земельных участках (землях общего пользования, территории общего пользования), посредством которых обеспечивается доступ | Земли общего пользования |
| 10. | Иные сведения | Земельный участок расположен в следующих зонах с особыми условиями использования территории: 64:34-6.396 (Водоохранная зона). Земельный участок расположен в следующей |

| | |
|--|---|
| | территориальной зоне: зона застройки индивидуальными жилими домами - Ж1, с. Сторожевка Сторожевского муниципального образования Татищевского района Саратовской области (реестровый номер 64:34-7.441) |
|--|---|

4. Пояснения к сведениям об уточняемом земельном участке с кадастровым номером 64:34:171301:30:

1.

1. Сведения о характерных точках границ уточняемого земельного участка с кадастровым номером 64:34:171301:31 :

Система координат МСК-64, зона 2

Зона N 2

| Обозначение характерных точек границ | Координаты, м | | | | Метод определения координат | Формулы, примененные для расчета средней квадратической погрешности определения координат характерных точек (M_t), с подставленными в такие формулы значениями и итоговые (вычисленные) значения M_t , м | Описание за реп ления точки |
|--|--|---|---|----------------|---|--|-----------------------------------|
| | содержатся в Едином государственном реестре недвижимости | | определены в результате выполнения комплексных кадастровых работ | | | | |
| | X | Y | X | Y | | | |
| 1 | 2 | 3 | 4 | 5 | 6 | 7 | 8 |
| н1У | - | - | 510010. 15 | 2283532 .38 | Метод спутников ых геодезичес ких измерений (определен ий) | 0.1 | - |
| н2У | - | - | 510019. 63 | 2283528 .11 | Метод спутников ых геодезичес ких измерений (определен ий) | 0.1 | - |
| н3У | - | - | 510020. 23 | 2283527 .84 | Метод спутников ых геодезичес | 0.1 | - |

| | | | | | | | |
|------|---|---|-----------|------------|---|-----|---|
| | | | | | ких измерений (определений) | | |
| н4У | - | - | 510026.96 | 2283524.92 | Метод спутниковых геодезических измерений (определений) | 0.1 | - |
| н5У | - | - | 510050.15 | 2283514.80 | Метод спутниковых геодезических измерений (определений) | 0.1 | - |
| н6У | - | - | 510086.01 | 2283499.28 | Метод спутниковых геодезических измерений (определений) | 0.1 | - |
| н7У | - | - | 510095.45 | 2283518.79 | Метод спутниковых геодезических измерений (определений) | 0.1 | - |
| н8У | - | - | 510077.50 | 2283526.85 | Метод спутниковых геодезических измерений (определений) | 0.1 | - |
| н9У | - | - | 510044.99 | 2283541.65 | Метод спутниковых геодезических измерений (определений) | 0.1 | - |
| н10У | - | - | 510036.87 | 2283545.26 | Метод спутниковых геодезических измерений | 0.1 | - |

| | | | | | | | |
|------|---|---|---------------|----------------|---|-----|---|
| | | | | | (определен ий) | | |
| н11У | - | - | 510037. 38 | 2283546 .34 | Метод спутников ых геодезичес ких измерений (определен ий) | 0.1 | - |
| н12У | - | - | 510031. 98 | 2283548 .84 | Метод спутников ых геодезичес ких измерений (определен ий) | 0.1 | - |
| н13У | - | - | 510030. 27 | 2283545 .36 | Метод спутников ых геодезичес ких измерений (определен ий) | 0.1 | - |
| н14У | - | - | 510030. 70 | 2283545 .11 | Метод спутников ых геодезичес ких измерений (определен ий) | 0.1 | - |
| н15У | - | - | 510029. 16 | 2283542 .25 | Метод спутников ых геодезичес ких измерений (определен ий) | 0.1 | - |
| н16У | - | - | 510026. 19 | 2283543 .50 | Метод спутников ых геодезичес ких измерений (определен ий) | 0.1 | - |
| н17У | - | - | 510026. 39 | 2283546 .92 | Метод спутников ых геодезичес ких измерений (определен ий) | 0.1 | - |

| | | | | | | | |
|------|---|---|---------------|----------------|---|-----|---|
| н18У | - | - | 510018. 80 | 2283549 .86 | Метод спутников ых геодезичес ких измерений (определен ий) | 0.1 | - |
| н1У | - | - | 510010. 15 | 2283532 .38 | Метод спутников ых геодезичес ких измерений (определен ий) | 0.1 | - |

2. Сведения о частях границ уточняемого земельного участка с кадастровым номером 64:34:171301:31:

| Обозначение части границ | | Горизонтальное проложение (S), м | Описание прохождения части границ | Сведения о согласовании местоположения границ (согласовано/спорное) |
|--------------------------|-------|----------------------------------|-----------------------------------|---|
| от т. | до т. | | | |
| 1 | 2 | 3 | 4 | 5 |
| н1У | н2У | 10.40 | - | - |
| н2У | н3У | 0.66 | - | - |
| н3У | н4У | 7.34 | - | - |
| н4У | н5У | 25.30 | - | - |
| н5У | н6У | 39.07 | - | - |
| н6У | н7У | 21.68 | - | - |
| н7У | н8У | 19.68 | - | - |
| н8У | н9У | 35.72 | - | - |
| н9У | н10У | 8.89 | - | - |
| н10У | н11У | 1.20 | - | - |
| н11У | н12У | 5.95 | - | - |
| н12У | н13У | 3.88 | - | - |
| н13У | н14У | 0.50 | - | - |
| н14У | н15У | 3.24 | - | - |
| н15У | н16У | 3.23 | - | - |
| н16У | н17У | 3.43 | - | - |
| н17У | н18У | 8.14 | - | - |
| н18У | н1У | 19.51 | - | - |

3. Сведения о характеристиках уточняемого земельного участка с кадастровым номером 64:34:171301:31 :

| N п/п | Наименование характеристики земельного участка | Значение характеристики |
|-------|---|--|
| 1 | 2 | 3 |
| 1. | Адрес земельного участка | |
| 1.1. | Сведения о местоположении земельного участка (при отсутствии адреса) в структурированном в соответствии с федеральной информационной адресной системой виде | Российская Федерация, Саратовская область, городской округ город Саратов, село Сторожевка, улица Компрессорная, земельный участок 54 |
| 1.2. | Дополнительные сведения о местоположении земельного участка | - |
| 2. | Площадь земельного участка \pm величина погрешности определения (вычисления) площади ($P \pm \Delta P$), м ² | 1800 \pm 14.85 |
| 3. | Формула, примененная для вычисления предельной погрешности определения площади земельного участка, с подставленными значениями и итоговые (вычисленные) значения (ΔP), м ² | $dP = 3,5 * 0.10000 * \sqrt{1800.06} = 14.85$ |
| 4. | Площадь земельного участка согласно сведениям Единого государственного реестра недвижимости ($P_{\text{кад}}$), м ² | 1500 |
| 5. | Оценка расхождения P и $P_{\text{кад}}$ ($P - P_{\text{кад}}$), м ² | 300 |
| 6. | Предельные минимальный и максимальный размеры земельного участка ($P_{\text{мин}}$ и $P_{\text{макс}}$), м ² | 300 2500 |
| 7. | Вид (виды) разрешенного использования | - |
| 7.1. | Дополнительные сведения об использовании земельного участка | Для ведения личного подсобного хозяйства |
| 8. | Кадастровый или иной государственный учетный номер (инвентарный) здания, сооружения, объекта незавершенного строительства, расположенного на земельном участке | 64:34:171301:101, 64:34:171301:98, 64:34:171301:100, 64:34:171301:99, 64:34:171414:499, 64:34:000000:6465 |
| 9. | Сведения о земельных участках (землях общего пользования, территории общего пользования), посредством которых обеспечивается доступ | Земли общего пользования |
| 10. | Иные сведения | Земельный участок расположен в следующих зонах с особыми условиями использования территории: 64:34-6.396 (Водоохранная зона). Земельный участок расположен в следующей |

| | |
|--|---|
| | территориальной зоне: зона застройки индивидуальными жилими домами - Ж1, с. Сторожевка Сторожевского муниципального образования Татищевского района Саратовской области (реестровый номер 64:34-7.441) |
|--|---|

4. Пояснения к сведениям об уточняемом земельном участке с кадастровым номером 64:34:171301:31:

1.

1. Сведения о характерных точках границ уточняемого земельного участка с кадастровым номером 64:34:171301:33 :

Система координат МСК-64, зона 2

Зона N 2

| Обозначение характерных точек границ | Координаты, м | | | | Метод определения координат | Формулы, примененные для расчета средней квадратической погрешности определения координат характерных точек (M_t), с подставленными в такие формулы значениями и итоговые (вычисленные) значения M_t , м | Описание за реп ления точки |
|--|--|---|---|----------------|---|--|-----------------------------------|
| | содержатся в Едином государственном реестре недвижимости | | определены в результате выполнения комплексных кадастровых работ | | | | |
| | X | Y | X | Y | | | |
| 1 | 2 | 3 | 4 | 5 | 6 | 7 | 8 |
| н1У | - | - | 509870. 42 | 2283227 .55 | Метод спутников ых геодезичес ких измерений (определен ий) | 0.1 | - |
| н2У | - | - | 509872. 40 | 2283232 .67 | Метод спутников ых геодезичес ких измерений (определен ий) | 0.1 | - |
| н3У | - | - | 509873. 86 | 2283236 .45 | Метод спутников ых геодезичес | 0.1 | - |

| | | | | | | | |
|------|---|---|-----------|------------|---|-----|---|
| | | | | | ких измерений (определений) | | |
| н4У | - | - | 509878.00 | 2283247.40 | Метод спутниковых геодезических измерений (определений) | 0.1 | - |
| н5У | - | - | 509896.83 | 2283239.91 | Метод спутниковых геодезических измерений (определений) | 0.1 | - |
| н6У | - | - | 509905.79 | 2283236.42 | Метод спутниковых геодезических измерений (определений) | 0.1 | - |
| н7У | - | - | 509920.35 | 2283230.96 | Метод спутниковых геодезических измерений (определений) | 0.1 | - |
| н8У | - | - | 509923.24 | 2283229.75 | Метод спутниковых геодезических измерений (определений) | 0.1 | - |
| н9У | - | - | 509927.56 | 2283227.85 | Метод спутниковых геодезических измерений (определений) | 0.1 | - |
| н10У | - | - | 509964.35 | 2283212.20 | Метод спутниковых геодезических измерений | 0.1 | - |

| | | | | | | | |
|------|---|---|---------------|----------------|---|-----|---|
| | | | | | (определен ий) | | |
| н11У | - | - | 510003. 63 | 2283195 .10 | Метод спутников ых геодезичес ких измерений (определен ий) | 0.1 | - |
| н12У | - | - | 510006. 36 | 2283193 .77 | Метод спутников ых геодезичес ких измерений (определен ий) | 0.1 | - |
| н13У | - | - | 509992. 33 | 2283177 .76 | Метод спутников ых геодезичес ких измерений (определен ий) | 0.1 | - |
| н14У | - | - | 509987. 83 | 2283179 .58 | Метод спутников ых геодезичес ких измерений (определен ий) | 0.1 | - |
| н15У | - | - | 509965. 88 | 2283188 .53 | Метод спутников ых геодезичес ких измерений (определен ий) | 0.1 | - |
| н16У | - | - | 509905. 17 | 2283213 .30 | Метод спутников ых геодезичес ких измерений (определен ий) | 0.1 | - |
| н17У | - | - | 509888. 44 | 2283220 .50 | Метод спутников ых геодезичес ких измерений (определен ий) | 0.1 | - |

| | | | | | | | |
|------|---|---|---------------|----------------|---|-----|---|
| н18У | - | - | 509888. 01 | 2283219 .60 | Метод спутниковых геодезических измерений (определений) | 0.1 | - |
| н19У | - | - | 509884. 54 | 2283221 .41 | Метод спутниковых геодезических измерений (определений) | 0.1 | - |
| н20У | - | - | 509881. 19 | 2283223 .16 | Метод спутниковых геодезических измерений (определений) | 0.1 | - |
| н21У | - | - | 509879. 69 | 2283223 .11 | Метод спутниковых геодезических измерений (определений) | 0.1 | - |
| н22У | - | - | 509871. 49 | 2283226 .28 | Метод спутниковых геодезических измерений (определений) | 0.1 | - |
| н1У | - | - | 509870. 42 | 2283227 .55 | Метод спутниковых геодезических измерений (определений) | 0.1 | - |
| н23У | - | - | 509991. 04 | 2283180 .68 | Метод спутниковых геодезических измерений (определений) | 0.1 | - |
| н24У | - | - | 509991. 13 | 2283181 .68 | Метод спутников | 0.1 | - |

| | | | | | | | |
|------|---|---|---------------|----------------|---|-----|---|
| | | | | | ых геодезичес ких измерений (определен ий) | | |
| н25У | - | - | 509990. 13 | 2283181 .77 | Метод спутников ых геодезичес ких измерений (определен ий) | 0.1 | - |
| н26У | - | - | 509990. 04 | 2283180 .77 | Метод спутников ых геодезичес ких измерений (определен ий) | 0.1 | - |
| н23У | - | - | 509991. 04 | 2283180 .68 | Метод спутников ых геодезичес ких измерений (определен ий) | 0.1 | - |
| н27У | - | - | 509880. 60 | 2283226 .22 | Метод спутников ых геодезичес ких измерений (определен ий) | 0.1 | - |
| н28У | - | - | 509880. 69 | 2283227 .21 | Метод спутников ых геодезичес ких измерений (определен ий) | 0.1 | - |
| н29У | - | - | 509879. 70 | 2283227 .31 | Метод спутников ых геодезичес ких измерений (определен ий) | 0.1 | - |
| н30У | - | - | 509879. 60 | 2283226 .31 | Метод спутников ых геодезичес | 0.1 | - |

| | | | | | | | |
|------|---|---|-----------|------------|---|-----|---|
| | | | | | ких измерений (определений) | | |
| н27У | - | - | 509880.60 | 2283226.22 | Метод спутниковых геодезических измерений (определений) | 0.1 | - |
| н31У | - | - | 509926.45 | 2283221.21 | Метод спутниковых геодезических измерений (определений) | 0.1 | - |
| н32У | - | - | 509926.54 | 2283222.21 | Метод спутниковых геодезических измерений (определений) | 0.1 | - |
| н33У | - | - | 509925.55 | 2283222.30 | Метод спутниковых геодезических измерений (определений) | 0.1 | - |
| н34У | - | - | 509925.46 | 2283221.31 | Метод спутниковых геодезических измерений (определений) | 0.1 | - |
| н31У | - | - | 509926.45 | 2283221.21 | Метод спутниковых геодезических измерений (определений) | 0.1 | - |

2. Сведения о частях границ уточняемого земельного участка с кадастровым номером 64:34:171301:33:

| Обозначение части границ | Горизонтальное проложение (S), м | Описание прохождения части границ | Сведения о согласовании |
|--------------------------|----------------------------------|-----------------------------------|-------------------------|
|--------------------------|----------------------------------|-----------------------------------|-------------------------|

| от т. | до т. | | | местоположения границ (согласовано/спорное) |
|-------|-------|-------|---|---|
| 1 | 2 | 3 | 4 | 5 |
| н1У | н2У | 5.50 | - | - |
| н2У | н3У | 4.05 | - | - |
| н3У | н4У | 11.70 | - | - |
| н4У | н5У | 20.26 | - | - |
| н5У | н6У | 9.62 | - | - |
| н6У | н7У | 15.55 | - | - |
| н7У | н8У | 3.13 | - | - |
| н8У | н9У | 4.72 | - | - |
| н9У | н10У | 39.98 | - | - |
| н10У | н11У | 42.84 | - | - |
| н11У | н12У | 3.03 | - | - |
| н12У | н13У | 21.29 | - | - |
| н13У | н14У | 4.86 | - | - |
| н14У | н15У | 23.70 | - | - |
| н15У | н16У | 65.57 | - | - |
| н16У | н17У | 18.21 | - | - |
| н17У | н18У | 1.00 | - | - |
| н18У | н19У | 3.91 | - | - |
| н19У | н20У | 3.78 | - | - |
| н20У | н21У | 1.50 | - | - |
| н21У | н22У | 8.79 | - | - |
| н22У | н1У | 1.66 | - | - |
| н23У | н24У | 1.00 | - | - |
| н24У | н25У | 1.00 | - | - |
| н25У | н26У | 1.00 | - | - |
| н26У | н23У | 1.00 | - | - |
| н27У | н28У | 0.99 | - | - |
| н28У | н29У | 1.00 | - | - |
| н29У | н30У | 1.00 | - | - |
| н30У | н27У | 1.00 | - | - |

| | | | | |
|------|------|------|---|---|
| н31У | н32У | 1.00 | - | - |
| н32У | н33У | 0.99 | - | - |
| н33У | н34У | 0.99 | - | - |
| н34У | н31У | 1.00 | - | - |

3. Сведения о характеристиках уточняемого земельного участка с кадастровым номером 64:34:171301:33 :

| N п/п | Наименование характеристики земельного участка | Значение характеристики |
|-------|---|--|
| 1 | 2 | 3 |
| 1. | Адрес земельного участка | |
| 1.1. | Сведения о местоположении земельного участка (при отсутствии адреса) в структурированном в соответствии с федеральной информационной адресной системой виде | Российская Федерация, Саратовская область, городской округ город Саратов, село Сторожевка, улица Компрессорная, земельный участок 70/1 |
| 1.2. | Дополнительные сведения о местоположении земельного участка | - |
| 2. | Площадь земельного участка \pm величина погрешности определения (вычисления) площади ($P \pm \Delta P$), м ² | 2899 \pm 18.85 |
| 3. | Формула, примененная для вычисления предельной погрешности определения площади земельного участка, с подставленными значениями и итоговые (вычисленные) значения (ΔP), м ² | $dP = 3,5 * 0.10000 * \sqrt{2899.19} = 18.85$ |
| 4. | Площадь земельного участка согласно сведениям Единого государственного реестра недвижимости ($P_{\text{кад}}$), м ² | 2905 |
| 5. | Оценка расхождения P и $P_{\text{кад}}$ ($P - P_{\text{кад}}$), м ² | -6 |
| 6. | Предельные минимальный и максимальный размеры земельного участка ($P_{\text{мин}}$ и $P_{\text{макс}}$), м ² | 300 2500 |
| 7. | Вид (виды) разрешенного использования | - |
| 7.1. | Дополнительные сведения об использовании земельного участка | Для индивидуального жилищного строительства |
| 8. | Кадастровый или иной государственный учетный номер (инвентарный) здания, сооружения, объекта незавершенного строительства, расположенного на земельном участке | 64:34:171414:244, 64:34:000000:6465 |
| 9. | Сведения о земельных участках (землях общего пользования, территории общего пользования), посредством которых обеспечивается доступ | Земли общего пользования |
| 10. | Иные сведения | Земельный участок расположен в следующих зонах с особыми условиями использования территории: |

| | | |
|--|--|---|
| | | 64:34-6.396 (Водоохранная зона), 64:34-6.394 (Прибрежная защитная полоса). Земельный участок расположен в следующей территориальной зоне: зона застройки индивидуальными жилими домами - Ж1, с. Сторожевка Сторожевского муниципального образования Татищевского района Саратовской области (реестровый номер 64:34-7.441) |
|--|--|---|

4. Пояснения к сведениям об уточняемом земельном участке с кадастровым номером 64:34:171301:33:

| | |
|----|--|
| 1. | |
|----|--|

1. Сведения о характерных точках границ уточняемого земельного участка с кадастровым номером 64:34:171301:35 :

Система координат МСК-64, зона 2

Зона N 2

| Обозначение характерных точек границ | Координаты, м | | | | Метод определения координат | Формулы, примененные для расчета средней квадратической погрешности определения координат характерных точек (M _t), с подставленными в такие формулы значениями и итоговые (вычисленные) значения M _t , м | Описание за реп ления точки |
|--|--|---|---|----------------|---|---|-----------------------------------|
| | содержатся в Едином государственном реестре недвижимости | | определены в результате выполнения комплексных кадастровых работ | | | | |
| | X | Y | X | Y | | | |
| 1 | 2 | 3 | 4 | 5 | 6 | 7 | 8 |
| н1У | - | - | 509844. 01 | 2283096 .41 | Метод спутников ых геодезичес ких измерений (определен ий) | 0.1 | - |
| н2У | - | - | 509855. 95 | 2283093 .12 | Метод спутников ых геодезичес | 0.1 | - |

| | | | | | | | |
|-----|---|---|-----------|------------|---|-----|---|
| | | | | | ких измерений (определений) | | |
| н3У | - | - | 509881.99 | 2283086.68 | Метод спутниковых геодезических измерений (определений) | 0.1 | - |
| н4У | - | - | 509895.29 | 2283083.67 | Метод спутниковых геодезических измерений (определений) | 0.1 | - |
| н5У | - | - | 509899.54 | 2283082.74 | Метод спутниковых геодезических измерений (определений) | 0.1 | - |
| н6У | - | - | 509906.10 | 2283112.46 | Метод спутниковых геодезических измерений (определений) | 0.1 | - |
| н7У | - | - | 509872.50 | 2283121.41 | Метод спутниковых геодезических измерений (определений) | 0.1 | - |
| н8У | - | - | 509861.57 | 2283124.53 | Метод спутниковых геодезических измерений (определений) | 0.1 | - |
| н9У | - | - | 509850.62 | 2283127.81 | Метод спутниковых геодезических измерений | 0.1 | - |

| | | | | | | | |
|------|---|---|---------------|----------------|---|-----|---|
| | | | | | (определен ий) | | |
| н10У | - | - | 509848. 95 | 2283120 .94 | Метод спутников ых геодезичес ких измерений (определен ий) | 0.1 | - |
| н1У | - | - | 509844. 01 | 2283096 .41 | Метод спутников ых геодезичес ких измерений (определен ий) | 0.1 | - |

2. Сведения о частях границ уточняемого земельного участка с кадастровым номером 64:34:171301:35:

| Обозначение части границ | | Горизонтальное проложение (S), м | Описание прохождения части границ | Сведения о согласовании местоположения границ (согласовано/спорное) |
|--------------------------|-------|----------------------------------|-----------------------------------|---|
| от т. | до т. | | | |
| 1 | 2 | 3 | 4 | 5 |
| н1У | н2У | 12.39 | - | - |
| н2У | н3У | 26.82 | - | - |
| н3У | н4У | 13.64 | - | - |
| н4У | н5У | 4.35 | - | - |
| н5У | н6У | 30.44 | - | - |
| н6У | н7У | 34.78 | - | - |
| н7У | н8У | 11.36 | - | - |
| н8У | н9У | 11.43 | - | - |
| н9У | н10У | 7.07 | - | - |
| н10У | н1У | 25.03 | - | - |

3. Сведения о характеристиках уточняемого земельного участка с кадастровым номером 64:34:171301:35 :

| № п/п | Наименование характеристики земельного участка | Значение характеристики |
|-------|---|--|
| 1 | 2 | 3 |
| 1. | Адрес земельного участка | |
| 1.1. | Сведения о местоположении земельного участка (при отсутствии адреса) в структурированном в соответствии с федеральной информационной адресной системой виде | Российская Федерация, Саратовская область, городской округ город |

| | | |
|---|---|--|
| | | Саратов, село Сторожевка, улица Компрессорная, земельный участок 76 |
| 1.2. | Дополнительные сведения о местоположении земельного участка | - |
| 2. | Площадь земельного участка \pm величина погрешности определения (вычисления) площади ($P \pm \Delta P$), м ² | 1800 \pm 14.85 |
| 3. | Формула, примененная для вычисления предельной погрешности определения площади земельного участка, с подставленными значениями и итоговые (вычисленные) значения (ΔP), м ² | $dP = 3,5 * 0.10000 * \sqrt{1800.13} = 14.85$ |
| 4. | Площадь земельного участка согласно сведениям Единого государственного реестра недвижимости ($P_{\text{кад}}$), м ² | 1500 |
| 5. | Оценка расхождения P и $P_{\text{кад}}$ ($P - P_{\text{кад}}$), м ² | 300 |
| 6. | Предельные минимальный и максимальный размеры земельного участка ($P_{\text{мин}}$ и $P_{\text{макс}}$), м ² | 300 2500 |
| 7. | Вид (виды) разрешенного использования | - |
| 7.1. | Дополнительные сведения об использовании земельного участка | Для индивидуального жилищного строительства |
| 8. | Кадастровый или иной государственный учетный номер (инвентарный) здания, сооружения, объекта незавершенного строительства, расположенного на земельном участке | 64:34:171414:682, 64:34:000000:6465 |
| 9. | Сведения о земельных участках (землях общего пользования, территории общего пользования), посредством которых обеспечивается доступ | Земли общего пользования |
| 10. | Иные сведения | Земельный участок расположен в следующих зонах с особыми условиями использования территории: 64:34-6.396 (Водоохранная зона). Земельный участок расположен в следующей территориальной зоне: зона застройки индивидуальными жилыми домами - Ж1, с. Сторожевка Сторожевского муниципального образования Татищевского района Саратовской области (реестровый номер 64:34-7.441) |
| 4. Пояснения к сведениям об уточняемом земельном участке с кадастровым номером <u>64:34:171301:35</u>: | | |

| 1. | | | | | | | |
|---|--|---|---|----------------|---|---|-------------------------------------|
| 1. Сведения о характерных точках границ уточняемого земельного участка с кадастровым номером <u>64:34:171301:36</u> : | | | | | | | |
| Система координат <u>МСК-64, зона 2</u> | | | | | Зона N <u>2</u> | | |
| Обозначение характерных точек границ | Координаты, м | | | | Метод определения координат | Формулы, примененные для расчета средней квадратической погрешности определения координат характерных точек (M _т), с подставленными в такие формулы значениями и итоговые (вычисленные) значения M _т , м | Описание за- реп- ления точки |
| | содержатся в Едином государственном реестре недвижимости | | определены в результате выполнения комплексных кадастровых работ | | | | |
| | X | Y | X | Y | | | |
| 1 | 2 | 3 | 4 | 5 | 6 | 7 | 8 |
| н1У | - | - | 509838. 74 | 2283070 .45 | Метод спутников ых геодезичес ких измерений (определен ий) | 0.1 | - |
| н2У | - | - | 509908. 55 | 2283055 .65 | Метод спутников ых геодезичес ких измерений (определен ий) | 0.1 | - |
| н3У | - | - | 509913. 78 | 2283079 .83 | Метод спутников ых геодезичес ких измерений (определен ий) | 0.1 | - |
| н4У | - | - | 509908. 12 | 2283080 .90 | Метод спутников ых геодезичес ких измерений (определен ий) | 0.1 | - |
| н5У | - | - | 509899. 54 | 2283082 .74 | Метод спутников | 0.1 | - |

| | | | | | | | |
|-----|---|---|---------------|----------------|---|-----|---|
| | | | | | ых геодезичес ких измерений (определен ий) | | |
| н6У | - | - | 509895. 29 | 2283083 .67 | Метод спутников ых геодезичес ких измерений (определен ий) | 0.1 | - |
| н7У | - | - | 509881. 99 | 2283086 .68 | Метод спутников ых геодезичес ких измерений (определен ий) | 0.1 | - |
| н8У | - | - | 509855. 95 | 2283093 .12 | Метод спутников ых геодезичес ких измерений (определен ий) | 0.1 | - |
| н9У | - | - | 509844. 01 | 2283096 .41 | Метод спутников ых геодезичес ких измерений (определен ий) | 0.1 | - |
| н1У | - | - | 509838. 74 | 2283070 .45 | Метод спутников ых геодезичес ких измерений (определен ий) | 0.1 | - |

2. Сведения о частях границ уточняемого земельного участка с кадастровым номером 64:34:171301:36:

| Обозначение части границ | | Горизонтальное проложение (S), м | Описание прохождения части границ | Сведения о согласовании местоположения границ (согласовано/спорное) |
|--------------------------|-------|----------------------------------|-----------------------------------|---|
| от т. | до т. | | | |
| 1 | 2 | 3 | 4 | 5 |
| н1У | н2У | 71.35 | - | - |

| | | | | |
|-----|-----|-------|---|---|
| н2У | н3У | 24.75 | - | - |
| н3У | н4У | 5.77 | - | - |
| н4У | н5У | 8.77 | - | - |
| н5У | н6У | 4.35 | - | - |
| н6У | н7У | 13.64 | - | - |
| н7У | н8У | 26.82 | - | - |
| н8У | н9У | 12.39 | - | - |
| н9У | н1У | 26.49 | - | - |

3. Сведения о характеристиках уточняемого земельного участка с кадастровым номером 64:34:171301:36 :

| № п/п | Наименование характеристики земельного участка | Значение характеристики |
|-------|---|--|
| 1 | 2 | 3 |
| 1. | Адрес земельного участка | |
| 1.1. | Сведения о местоположении земельного участка (при отсутствии адреса) в структурированном в соответствии с федеральной информационной адресной системой виде | Российская Федерация, Саратовская область, городской округ город Саратов, село Сторожевка, улица Компрессорная, земельный участок 78 |
| 1.2. | Дополнительные сведения о местоположении земельного участка | - |
| 2. | Площадь земельного участка ± величина погрешности определения (вычисления) площади ($P \pm \Delta P$), м ² | 1800 ± 14.85 |
| 3. | Формула, примененная для вычисления предельной погрешности определения площади земельного участка, с подставленными значениями и итоговые (вычисленные) значения (ΔP), м ² | $dP = 3,5 * 0.10000 * \sqrt{1799.99} = 14.85$ |
| 4. | Площадь земельного участка согласно сведениям Единого государственного реестра недвижимости ($P_{\text{кад}}$), м ² | 1500 |
| 5. | Оценка расхождения P и $P_{\text{кад}}$ ($P - P_{\text{кад}}$), м ² | 300 |
| 6. | Предельные минимальный и максимальный размеры земельного участка ($P_{\text{мин}}$ и $P_{\text{макс}}$), м ² | 300 2500 |
| 7. | Вид (виды) разрешенного использования | - |
| 7.1. | Дополнительные сведения об использовании земельного участка | Для индивидуального жилищного строительства и ведения личного подсобного хозяйства |
| 8. | Кадастровый или иной государственный учетный номер (инвентарный) здания, сооружения, объекта незавершенного строительства, расположенного на земельном участке | 64:34:171414:326, 64:34:000000:6465 |

| | | |
|-----|---|--|
| 9. | Сведения о земельных участках (землях общего пользования, территории общего пользования), посредством которых обеспечивается доступ | Земли общего пользования |
| 10. | Иные сведения | Земельный участок расположен в следующих зонах с особыми условиями использования территории: 64:34-6.396 (Водоохранная зона). Земельный участок расположен в следующей территориальной зоне: зона застройки индивидуальными жилыми домами - Ж1, с. Сторожевка Сторожевского муниципального образования Татищевского района Саратовской области (реестровый номер 64:34-7.441) |

4. Пояснения к сведениям об уточняемом земельном участке с кадастровым номером 64:34:171301:36:

| | |
|----|--|
| 1. | |
|----|--|

1. Сведения о характерных точках границ уточняемого земельного участка с кадастровым номером 64:34:171301:38 :

Система координат МСК-64, зона 2

Зона N 2

| Обозначение характерных точек границ | Координаты, м | | | | Метод определения координат | Формулы, примененные для расчета средней квадратической погрешности определения координат характерных точек (M_t), с подставленными в такие формулы значениями и итоговые (вычисленные) значения M_t , м | Описание закрепления точки |
|--------------------------------------|--|---|--|------------|---|--|----------------------------|
| | содержатся в Едином государственном реестре недвижимости | | определены в результате выполнения комплексных кадастровых работ | | | | |
| | X | Y | X | Y | | | |
| 1 | 2 | 3 | 4 | 5 | 6 | 7 | 8 |
| n1У | - | - | 510297.06 | 2284143.38 | Метод спутниковых геодезических измерений | 0.1 | - |

| | | | | | | | |
|-----|---|---|---------------|----------------|---|-----|---|
| | | | | | (определен ий) | | |
| н2У | - | - | 510297. 00 | 2284143 .39 | Метод спутников ых геодезичес ких измерений (определен ий) | 0.1 | - |
| н3У | - | - | 510293. 52 | 2284124 .26 | Метод спутников ых геодезичес ких измерений (определен ий) | 0.1 | - |
| н4У | - | - | 510329. 24 | 2284115 .50 | Метод спутников ых геодезичес ких измерений (определен ий) | 0.1 | - |
| н5У | - | - | 510330. 34 | 2284121 .01 | Метод спутников ых геодезичес ких измерений (определен ий) | 0.1 | - |
| н6У | - | - | 510336. 59 | 2284142 .18 | Метод спутников ых геодезичес ких измерений (определен ий) | 0.1 | - |
| н7У | - | - | 510301. 92 | 2284143 .83 | Метод спутников ых геодезичес ких измерений (определен ий) | 0.1 | - |
| н8У | - | - | 510297. 26 | 2284144 .80 | Метод спутников ых геодезичес ких измерений (определен ий) | 0.1 | - |

| | | | | | | | |
|------|---|---|---------------|----------------|---|-----|---|
| н9У | - | - | 510297. 18 | 2284144 .37 | Метод спутников ых геодезичес ких измерений (определен ий) | 0.1 | - |
| н10У | - | - | 510297. 21 | 2284144 .37 | Метод спутников ых геодезичес ких измерений (определен ий) | 0.1 | - |
| н1У | - | - | 510297. 06 | 2284143 .38 | Метод спутников ых геодезичес ких измерений (определен ий) | 0.1 | - |

2. Сведения о частях границ уточняемого земельного участка с кадастровым номером 64:34:171301:38:

| Обозначение части границ | | Горизонтальное проложение (S), м | Описание прохождения части границ | Сведения о согласовании местоположения границ (согласовано/спорное) |
|--------------------------|-------|----------------------------------|-----------------------------------|---|
| от т. | до т. | | | |
| 1 | 2 | 3 | 4 | 5 |
| н1У | н2У | 0.06 | - | - |
| н2У | н3У | 19.44 | - | - |
| н3У | н4У | 36.77 | - | - |
| н4У | н5У | 5.62 | - | - |
| н5У | н6У | 22.07 | - | - |
| н6У | н7У | 34.71 | - | - |
| н7У | н8У | 4.76 | - | - |
| н8У | н9У | 0.44 | - | - |
| н9У | н10У | 0.03 | - | - |
| н10У | н1У | 1.00 | - | - |

3. Сведения о характеристиках уточняемого земельного участка с кадастровым номером 64:34:171301:38 :

| № п/п | Наименование характеристики земельного участка | Значение характеристики |
|-------|--|-------------------------|
| 1 | 2 | 3 |
| | | |

| | | |
|------|---|---|
| 1. | Адрес земельного участка | |
| 1.1. | Сведения о местоположении земельного участка (при отсутствии адреса) в структурированном в соответствии с федеральной информационной адресной системой виде | Российская Федерация, Саратовская область, городской округ город Саратов, село Сторожевка, улица Компрессорная, земельный участок 4 |
| 1.2. | Дополнительные сведения о местоположении земельного участка | - |
| 2. | Площадь земельного участка \pm величина погрешности определения (вычисления) площади ($P \pm \Delta P$), м ² | 899 \pm 10.49 |
| 3. | Формула, примененная для вычисления предельной погрешности определения площади земельного участка, с подставленными значениями и итоговые (вычисленные) значения (ΔP), м ² | $dP = 3,5 * 0.10000 * \sqrt{898.97} = 10.49$ |
| 4. | Площадь земельного участка согласно сведениям Единого государственного реестра недвижимости ($P_{\text{кад}}$), м ² | 899 |
| 5. | Оценка расхождения P и $P_{\text{кад}}$ ($P - P_{\text{кад}}$), м ² | 0 |
| 6. | Предельные минимальный и максимальный размеры земельного участка ($P_{\text{мин}}$ и $P_{\text{макс}}$), м ² | 300 2500 |
| 7. | Вид (виды) разрешенного использования | - |
| 7.1. | Дополнительные сведения об использовании земельного участка | Для ведения личного подсобного хозяйства |
| 8. | Кадастровый или иной государственный учетный номер (инвентарный) здания, сооружения, объекта незавершенного строительства, расположенного на земельном участке | 64:34:171414:679, 64:34:000000:6465 |
| 9. | Сведения о земельных участках (землях общего пользования, территории общего пользования), посредством которых обеспечивается доступ | Земли общего пользования |
| 10. | Иные сведения | Земельный участок расположен в следующих зонах с особыми условиями использования территории: 64:34-6.396 (Водоохранная зона), 64:34-6.21 (Горный отвод). Земельный участок расположен в следующей территориальной зоне: зона застройки индивидуальными жилыми домами - Ж1, с. Сторожевка Сторожевского муниципального образования Татищевского района |

| | | | | | Саратовской области (реестровый номер 64:34-7.441) | | |
|---|--|---|---|----------------|---|---|---------------------------------|
| 4. Пояснения к сведениям об уточняемом земельном участке с кадастровым номером <u>64:34:171301:38</u>: | | | | | | | |
| 1. | | | | | | | |
| 1. Сведения о характерных точках границ уточняемого земельного участка с кадастровым номером <u>64:34:171301:39</u>: | | | | | | | |
| Система координат <u>МСК-64, зона 2</u> | | | | | Зона N <u>2</u> | | |
| Обозначение характерных точек границ | Координаты, м | | | | Метод определения координат | Формулы, примененные для расчета средней квадратической погрешности определения координат характерных точек (M _t), с подставленными в такие формулы значениями и итоговые (вычисленные) значения M _t , м | Описание закре- пления точки |
| | содержатся в Едином государственном реестре недвижимости | | определены в результате выполнения комплексных кадастровых работ | | | | |
| | X | Y | X | Y | | | |
| 1 | 2 | 3 | 4 | 5 | 6 | 7 | 8 |
| н1У | - | - | 510003. 48 | 2283517 .74 | Метод спутников ых геодезичес ких измерений (определен ий) | 0.1 | - |
| н2У | - | - | 510010. 42 | 2283514 .18 | Метод спутников ых геодезичес ких измерений (определен ий) | 0.1 | - |
| н3У | - | - | 510018. 10 | 2283511 .11 | Метод спутников ых геодезичес ких измерений (определен ий) | 0.1 | - |
| н4У | - | - | 510019. 83 | 2283510 .42 | Метод спутников ых геодезичес | 0.1 | - |

| | | | | | | | |
|------|---|---|-----------|------------|---|-----|---|
| | | | | | ких измерений (определений) | | |
| н5У | - | - | 510103.78 | 2283477.06 | Метод спутниковых геодезических измерений (определений) | 0.1 | - |
| н6У | - | - | 510109.34 | 2283489.11 | Метод спутниковых геодезических измерений (определений) | 0.1 | - |
| н7У | - | - | 510086.01 | 2283499.28 | Метод спутниковых геодезических измерений (определений) | 0.1 | - |
| н8У | - | - | 510050.15 | 2283514.80 | Метод спутниковых геодезических измерений (определений) | 0.1 | - |
| н9У | - | - | 510026.96 | 2283524.92 | Метод спутниковых геодезических измерений (определений) | 0.1 | - |
| н10У | - | - | 510020.23 | 2283527.84 | Метод спутниковых геодезических измерений (определений) | 0.1 | - |
| н11У | - | - | 510019.63 | 2283528.11 | Метод спутниковых геодезических измерений | 0.1 | - |

| | | | | | | | |
|------|---|---|---------------|----------------|---|-----|---|
| | | | | | (определен ий) | | |
| н12У | - | - | 510010. 15 | 2283532 .38 | Метод спутников ых геодезичес ких измерений (определен ий) | 0.1 | - |
| н1У | - | - | 510003. 48 | 2283517 .74 | Метод спутников ых геодезичес ких измерений (определен ий) | 0.1 | - |

2. Сведения о частях границ уточняемого земельного участка с кадастровым номером 64:34:171301:39:

| Обозначение части границ | | Горизонтальное проложение (S), м | Описание прохождения части границ | Сведения о согласовании местоположения границ (согласовано/спорное) |
|--------------------------|-------|----------------------------------|-----------------------------------|---|
| от т. | до т. | | | |
| 1 | 2 | 3 | 4 | 5 |
| н1У | н2У | 7.80 | - | - |
| н2У | н3У | 8.27 | - | - |
| н3У | н4У | 1.86 | - | - |
| н4У | н5У | 90.33 | - | - |
| н5У | н6У | 13.27 | - | - |
| н6У | н7У | 25.45 | - | - |
| н7У | н8У | 39.07 | - | - |
| н8У | н9У | 25.30 | - | - |
| н9У | н10У | 7.34 | - | - |
| н10У | н11У | 0.66 | - | - |
| н11У | н12У | 10.40 | - | - |
| н12У | н1У | 16.09 | - | - |

3. Сведения о характеристиках уточняемого земельного участка с кадастровым номером 64:34:171301:39 :

| N п/п | Наименование характеристики земельного участка | Значение характеристики |
|-------|--|-------------------------|
| 1 | 2 | 3 |
| 1. | Адрес земельного участка | |

| | | |
|------|---|---|
| 1.1. | Сведения о местоположении земельного участка (при отсутствии адреса) в структурированном в соответствии с федеральной информационной адресной системой виде | Российская Федерация, Саратовская область, городской округ город Саратов, село Сторожевка, улица Компрессорная, земельный участок 56/1 |
| 1.2. | Дополнительные сведения о местоположении земельного участка | - |
| 2. | Площадь земельного участка \pm величина погрешности определения (вычисления) площади ($P \pm \Delta P$), м ² | 1619 \pm 14.08 |
| 3. | Формула, примененная для вычисления предельной погрешности определения площади земельного участка, с подставленными значениями и итоговые (вычисленные) значения (ΔP), м ² | $dP = 3,5 * 0.10000 * \sqrt{1618.82} = 14.08$ |
| 4. | Площадь земельного участка согласно сведениям Единого государственного реестра недвижимости ($P_{\text{кад}}$), м ² | 1619 |
| 5. | Оценка расхождения P и $P_{\text{кад}}$ ($P - P_{\text{кад}}$), м ² | 0 |
| 6. | Предельные минимальный и максимальный размеры земельного участка ($P_{\text{мин}}$ и $P_{\text{макс}}$), м ² | 300 2500 |
| 7. | Вид (виды) разрешенного использования | - |
| 7.1. | Дополнительные сведения об использовании земельного участка | Для индивидуального жилищного строительства и ведения личного подсобного хозяйства |
| 8. | Кадастровый или иной государственный учетный номер (инвентарный) здания, сооружения, объекта незавершенного строительства, расположенного на земельном участке | 64:34:171414:681, 64:34:000000:6465 |
| 9. | Сведения о земельных участках (землях общего пользования, территории общего пользования), посредством которых обеспечивается доступ | Земли общего пользования |
| 10. | Иные сведения | Земельный участок расположен в следующих зонах с особыми условиями использования территории: 64:34-6.396 (Водоохранная зона), 64:34-6.394 (Прибрежная защитная полоса). Земельный участок расположен в следующей территориальной зоне: зона застройки индивидуальными жилыми домами - Ж1, с. Сторожевка Сторожевского муниципального |

| | | | | | образования Татищевского района Саратовской области (реестровый номер 64:34-7.441) | | |
|---|--|---|---|----------------|--|---|-------------------------------------|
| 4. Пояснения к сведениям об уточняемом земельном участке с кадастровым номером <u>64:34:171301:39</u>: | | | | | | | |
| 1. | | | | | | | |
| 1. Сведения о характерных точках границ уточняемого земельного участка с кадастровым номером <u>64:34:171301:4</u> : | | | | | | | |
| Система координат <u>МСК-64, зона 2</u> | | | | | Зона N 2 | | |
| Обозначение характерных точек границ | Координаты, м | | | | Метод определения координат | Формулы, примененные для расчета средней квадратической погрешности определения координат характерных точек (M _t), с подставленными в такие формулы значениями и итоговые (вычисленные) значения M _t , м | Описание за- реп- ления точки |
| | содержатся в Едином государственном реестре недвижимости | | определены в результате выполнения комплексных кадастровых работ | | | | |
| | X | Y | X | Y | | | |
| 1 | 2 | 3 | 4 | 5 | 6 | 7 | 8 |
| н1У | - | - | 509957. 50 | 2283014 .64 | Метод спутников ых геодезичес ких измерений (определен ий) | 0.1 | - |
| н2У | - | - | 509962. 82 | 2283042 .18 | Метод спутников ых геодезичес ких измерений (определен ий) | 0.1 | - |
| н3У | - | - | 509958. 95 | 2283042 .93 | Метод спутников ых геодезичес ких измерений (определен ий) | 0.1 | - |
| н4У | - | - | 509916. 44 | 2283051 .14 | Метод спутников | 0.1 | - |

| | | | | | | | |
|-----|---|---|---------------|----------------|---|-----|---|
| | | | | | ых геодезичес ких измерений (определен ий) | | |
| н5У | - | - | 509913. 20 | 2283051 .83 | Метод спутников ых геодезичес ких измерений (определен ий) | 0.1 | - |
| н6У | - | - | 509880. 35 | 2283058 .66 | Метод спутников ых геодезичес ких измерений (определен ий) | 0.1 | - |
| н7У | - | - | 509847. 55 | 2283065 .58 | Метод спутников ых геодезичес ких измерений (определен ий) | 0.1 | - |
| н8У | - | - | 509835. 28 | 2283068 .19 | Метод спутников ых геодезичес ких измерений (определен ий) | 0.1 | - |
| н9У | - | - | 509829. 50 | 2283042 .12 | Метод спутников ых геодезичес ких измерений (определен ий) | 0.1 | - |
| н1У | - | - | 509957. 50 | 2283014 .64 | Метод спутников ых геодезичес ких измерений (определен ий) | 0.1 | - |

2. Сведения о частях границ уточняемого земельного участка с кадастровым номером 64:34:171301:4:

| | | | |
|-------------------|----------------|----------------------|------------|
| Обозначение части | Горизонтальное | Описание прохождения | Сведения о |
|-------------------|----------------|----------------------|------------|

| границ | | проложение (S), м | части границ | согласовании местоположения границ (согласовано/спорное) |
|--------|-------|-------------------|--------------|--|
| от т. | до т. | | | |
| 1 | 2 | 3 | 4 | 5 |
| н1У | н2У | 28.04 | - | - |
| н2У | н3У | 3.95 | - | - |
| н3У | н4У | 43.29 | - | - |
| н4У | н5У | 3.32 | - | - |
| н5У | н6У | 33.55 | - | - |
| н6У | н7У | 33.53 | - | - |
| н7У | н8У | 12.54 | - | - |
| н8У | н9У | 26.70 | - | - |
| н9У | н1У | 130.91 | - | - |

3. Сведения о характеристиках уточняемого земельного участка с кадастровым номером 64:34:171301:4 :

| № п/п | Наименование характеристики земельного участка | Значение характеристики |
|-------|---|--|
| 1 | 2 | 3 |
| 1. | Адрес земельного участка | |
| 1.1. | Сведения о местоположении земельного участка (при отсутствии адреса) в структурированном в соответствии с федеральной информационной адресной системой виде | Российская Федерация, Саратовская область, городской округ город Саратов, село Сторожевка, улица Компрессорная, земельный участок 80 |
| 1.2. | Дополнительные сведения о местоположении земельного участка | - |
| 2. | Площадь земельного участка ± величина погрешности определения (вычисления) площади ($P \pm \Delta P$), м ² | 3539 ± 20.82 |
| 3. | Формула, примененная для вычисления предельной погрешности определения площади земельного участка, с подставленными значениями и итоговые (вычисленные) значения (ΔP), м ² | $dP = 3,5 * 0.10000 * \sqrt{3538.75} = 20.82$ |
| 4. | Площадь земельного участка согласно сведениям Единого государственного реестра недвижимости (Ркад), м ² | 3507 |
| 5. | Оценка расхождения P и Ркад (P - Ркад), м ² | 32 |
| 6. | Предельные минимальный и максимальный размеры земельного участка (Рмин и Рмакс), м ² | 300 2500 |
| 7. | Вид (виды) разрешенного использования | - |
| 7.1. | Дополнительные сведения об использовании земельного участка | Для ведения личного подсобного хозяйства и |

| | | | | | | | |
|-----|---|---|-----------|------------|---|--|---|
| | | | | | | такие формулы значениями и итоговые (вычисленные) значения Mt, м | |
| 1 | 2 | 3 | 4 | 5 | 6 | 7 | 8 |
| н1У | - | - | 510359.84 | 2284128.91 | Метод спутниковых геодезических измерений (определений) | 0.1 | - |
| н2У | - | - | 510356.18 | 2284127.25 | Метод спутниковых геодезических измерений (определений) | 0.1 | - |
| н3У | - | - | 510353.48 | 2284132.63 | Метод спутниковых геодезических измерений (определений) | 0.1 | - |
| н4У | - | - | 510357.14 | 2284134.29 | Метод спутниковых геодезических измерений (определений) | 0.1 | - |
| н1У | - | - | 510359.84 | 2284128.91 | Метод спутниковых геодезических измерений (определений) | 0.1 | - |

2. Сведения о частях границ уточняемого земельного участка с кадастровым номером 64:34:171301:40:

| Обозначение части границ | | Горизонтальное проложение (S), м | Описание прохождения части границ | Сведения о согласовании местоположения границ (согласовано/спорное) |
|--------------------------|-------|----------------------------------|-----------------------------------|---|
| от т. | до т. | | | |
| 1 | 2 | 3 | 4 | 5 |

| | | | | |
|-----|-----|------|---|---|
| н1У | н2У | 4.02 | - | - |
| н2У | н3У | 6.02 | - | - |
| н3У | н4У | 4.01 | - | - |
| н4У | н1У | 6.02 | - | - |

3. Сведения о характеристиках уточняемого земельного участка с кадастровым номером 64:34:171301:40 :

| N п/п | Наименование характеристики земельного участка | Значение характеристики |
|-------|---|---|
| 1 | 2 | 3 |
| 1. | Адрес земельного участка | |
| 1.1. | Сведения о местоположении земельного участка (при отсутствии адреса) в структурированном в соответствии с федеральной информационной адресной системой виде | Российская Федерация, Саратовская область, городской округ город Саратов, село Сторожевка, улица Компрессорная, земельный участок 10Г/2 |
| 1.2. | Дополнительные сведения о местоположении земельного участка | - |
| 2. | Площадь земельного участка \pm величина погрешности определения (вычисления) площади ($P \pm \Delta P$), м ² | 24 \pm 1.72 |
| 3. | Формула, примененная для вычисления предельной погрешности определения площади земельного участка, с подставленными значениями и итоговые (вычисленные) значения (ΔP), м ² | $dP = 3,5 * 0.10000 * \sqrt{24.16} = 1.72$ |
| 4. | Площадь земельного участка согласно сведениям Единого государственного реестра недвижимости ($P_{\text{кад}}$), м ² | 24 |
| 5. | Оценка расхождения P и $P_{\text{кад}}$ ($P - P_{\text{кад}}$), м ² | 0 |
| 6. | Предельные минимальный и максимальный размеры земельного участка ($P_{\text{мин}}$ и $P_{\text{макс}}$), м ² | - - |
| 7. | Вид (виды) разрешенного использования | - |
| 7.1. | Дополнительные сведения об использовании земельного участка | Под строительство индивидуального гаража |
| 8. | Кадастровый или иной государственный учетный номер (инвентарный) здания, сооружения, объекта незавершенного строительства, расположенного на земельном участке | 64:34:171324:152 |
| 9. | Сведения о земельных участках (землях общего пользования, территории общего пользования), посредством которых обеспечивается доступ | Земли общего пользования |
| 10. | Иные сведения | Земельный участок расположен в следующих зонах с особыми условиями использования |

| | | |
|--|--|---|
| | | территории: 64:34-6.396 (Водоохранная зона), 64:34-6.21 (Горный отвод). Земельный участок расположен в следующей территориальной зоне: производственная зона - П, с. Сторожевка Сторожевского муниципального образования Татищевского муниципального района Саратовской области (реестровый номер 64:34-7.453) |
|--|--|---|

4. Пояснения к сведениям об уточняемом земельном участке с кадастровым номером 64:34:171301:40:

| | |
|----|--|
| 1. | |
|----|--|

1. Сведения о характерных точках границ уточняемого земельного участка с кадастровым номером 64:34:171301:42 :

Система координат МСК-64, зона 2

Зона N 2

| Обозначение характерных точек границ | Координаты, м | | | | Метод определения координат | Формулы, примененные для расчета средней квадратической погрешности определения координат характерных точек (M _t), с подставленными в такие формулы значениями и итоговые (вычисленные) значения M _t , м | Описание за- реп- ления точки |
|--|--|---|---|----------------|---|---|-------------------------------------|
| | содержатся в Едином государственном реестре недвижимости | | определены в результате выполнения комплексных кадастровых работ | | | | |
| | X | Y | X | Y | | | |
| 1 | 2 | 3 | 4 | 5 | 6 | 7 | 8 |
| n1Y | - | - | 509846. 66 | 2283128 .99 | Метод спутников ых геодезичес ких измерений (определен ий) | 0.1 | - |
| n2Y | - | - | 509850. 62 | 2283127 .81 | Метод спутников ых геодезичес ких измерений | 0.1 | - |

| | | | | | | | |
|-----|---|---|---------------|----------------|---|-----|---|
| | | | | | (определен ий) | | |
| н3У | - | - | 509861. 57 | 2283124 .53 | Метод спутников ых геодезичес ких измерений (определен ий) | 0.1 | - |
| н4У | - | - | 509872. 50 | 2283121 .41 | Метод спутников ых геодезичес ких измерений (определен ий) | 0.1 | - |
| н5У | - | - | 509883. 25 | 2283157 .17 | Метод спутников ых геодезичес ких измерений (определен ий) | 0.1 | - |
| н6У | - | - | 509857. 65 | 2283164 .53 | Метод спутников ых геодезичес ких измерений (определен ий) | 0.1 | - |
| н1У | - | - | 509846. 66 | 2283128 .99 | Метод спутников ых геодезичес ких измерений (определен ий) | 0.1 | - |

2. Сведения о частях границ уточняемого земельного участка с кадастровым номером 64:34:171301:42:

| Обозначение части границ | | Горизонтальное проложение (S), м | Описание прохождения части границ | Сведения о согласовании местоположения границ (согласовано/спорное) |
|--------------------------|-------|----------------------------------|-----------------------------------|---|
| от т. | до т. | | | |
| 1 | 2 | 3 | 4 | 5 |
| н1У | н2У | 4.14 | - | - |
| н2У | н3У | 11.43 | - | - |
| н3У | н4У | 11.36 | - | - |

| | | | | |
|-----|-----|-------|---|---|
| н4У | н5У | 37.34 | - | - |
| н5У | н6У | 26.64 | - | - |
| н6У | н1У | 37.20 | - | - |

3. Сведения о характеристиках уточняемого земельного участка с кадастровым номером 64:34:171301:42 :

| № п/п | Наименование характеристики земельного участка | Значение характеристики |
|-------|---|--|
| 1 | 2 | 3 |
| 1. | Адрес земельного участка | |
| 1.1. | Сведения о местоположении земельного участка (при отсутствии адреса) в структурированном в соответствии с федеральной информационной адресной системой виде | Российская Федерация, Саратовская область, городской округ город Саратов, село Сторожевка, улица Компрессорная, земельный участок 74 |
| 1.2. | Дополнительные сведения о местоположении земельного участка | - |
| 2. | Площадь земельного участка ± величина погрешности определения (вычисления) площади ($P \pm \Delta P$), м ² | 999 ± 11.06 |
| 3. | Формула, примененная для вычисления предельной погрешности определения площади земельного участка, с подставленными значениями и итоговые (вычисленные) значения (ΔP), м ² | $dP = 3,5 * 0.10000 * \sqrt{999.16} = 11.06$ |
| 4. | Площадь земельного участка согласно сведениям Единого государственного реестра недвижимости ($P_{\text{кад}}$), м ² | 699 |
| 5. | Оценка расхождения P и $P_{\text{кад}}$ ($P - P_{\text{кад}}$), м ² | 300 |
| 6. | Предельные минимальный и максимальный размеры земельного участка ($P_{\text{мин}}$ и $P_{\text{макс}}$), м ² | 300 2500 |
| 7. | Вид (виды) разрешенного использования | - |
| 7.1. | Дополнительные сведения об использовании земельного участка | Под строительство индивидуального жилого дома |
| 8. | Кадастровый или иной государственный учетный номер (инвентарный) здания, сооружения, объекта незавершенного строительства, расположенного на земельном участке | 64:34:171414:421 |
| 9. | Сведения о земельных участках (землях общего пользования, территории общего пользования), посредством которых обеспечивается доступ | Земли общего пользования |
| 10. | Иные сведения | Земельный участок расположен в следующих зонах с особыми условиями использования территории: 64:34-6.396 (Водоохранная зона). |

| | | |
|--|--|---|
| | | Земельный участок расположен в следующей территориальной зоне: зона застройки индивидуальными жилыми домами - Ж1, с. Сторожевка Сторожевского муниципального образования Татищевского района Саратовской области (реестровый номер 64:34-7.441) |
|--|--|---|

4. Пояснения к сведениям об уточняемом земельном участке с кадастровым номером 64:34:171301:42:

1.

1. Сведения о характерных точках границ уточняемого земельного участка с кадастровым номером 64:34:171301:43 :

Система координат МСК-64, зона 2

Зона N 2

| Обозначение характерных точек границ | Координаты, м | | | | Метод определения координат | Формулы, примененные для расчета средней квадратической погрешности определения координат характерных точек (M_t), с подставленными в такие формулы значениями и итоговые (вычисленные) значения M_t , м | Описание за репликации точки |
|--------------------------------------|--|---|--|------------|---|--|------------------------------|
| | содержатся в Едином государственном реестре недвижимости | | определены в результате выполнения комплексных кадастровых работ | | | | |
| | X | Y | X | Y | | | |
| 1 | 2 | 3 | 4 | 5 | 6 | 7 | 8 |
| n1Y | - | - | 509903.07 | 2283304.79 | Метод спутниковых геодезических измерений (определений) | 0.1 | - |
| n2Y | - | - | 509939.16 | 2283291.53 | Метод спутниковых геодезических измерений (определений) | 0.1 | - |

| | | | | | | | |
|------|---|---|---------------|----------------|---|-----|---|
| н3У | - | - | 509942. 57 | 2283290 .28 | Метод спутниковых геодезических измерений (определений) | 0.1 | - |
| н4У | - | - | 509947. 61 | 2283288 .44 | Метод спутниковых геодезических измерений (определений) | 0.1 | - |
| н5У | - | - | 509958. 04 | 2283314 .21 | Метод спутниковых геодезических измерений (определений) | 0.1 | - |
| н6У | - | - | 509944. 48 | 2283320 .58 | Метод спутниковых геодезических измерений (определений) | 0.1 | - |
| н7У | - | - | 509934. 57 | 2283324 .47 | Метод спутниковых геодезических измерений (определений) | 0.1 | - |
| н8У | - | - | 509922. 60 | 2283329 .84 | Метод спутниковых геодезических измерений (определений) | 0.1 | - |
| н9У | - | - | 509920. 84 | 2283325 .91 | Метод спутниковых геодезических измерений (определений) | 0.1 | - |
| н10У | - | - | 509918. 63 | 2283321 .35 | Метод спутников | 0.1 | - |

| | | | | | | | |
|------|---|---|---------------|----------------|---|-----|---|
| | | | | | ых геодезичес ких измерений (определен ий) | | |
| н11У | - | - | 509912. 35 | 2283324 .24 | Метод спутников ых геодезичес ких измерений (определен ий) | 0.1 | - |
| н1У | - | - | 509903. 07 | 2283304 .79 | Метод спутников ых геодезичес ких измерений (определен ий) | 0.1 | - |

2. Сведения о частях границ уточняемого земельного участка с кадастровым номером 64:34:171301:43:

| Обозначение части границ | | Горизонтальное проложение (S), м | Описание прохождения части границ | Сведения о согласовании местоположения границ (согласовано/спорное) |
|--------------------------|-------|----------------------------------|-----------------------------------|---|
| от т. | до т. | | | |
| 1 | 2 | 3 | 4 | 5 |
| н1У | н2У | 38.45 | - | - |
| н2У | н3У | 3.63 | - | - |
| н3У | н4У | 5.37 | - | - |
| н4У | н5У | 27.80 | - | - |
| н5У | н6У | 14.97 | - | - |
| н6У | н7У | 10.65 | - | - |
| н7У | н8У | 13.12 | - | - |
| н8У | н9У | 4.30 | - | - |
| н9У | н10У | 5.07 | - | - |
| н10У | н11У | 6.92 | - | - |
| н11У | н1У | 21.55 | - | - |

3. Сведения о характеристиках уточняемого земельного участка с кадастровым номером 64:34:171301:43:

| N п/п | Наименование характеристики земельного участка | Значение характеристики |
|-------|--|-------------------------|
| 1 | 2 | 3 |
| | | |

| | | |
|------|---|--|
| 1. | Адрес земельного участка | |
| 1.1. | Сведения о местоположении земельного участка (при отсутствии адреса) в структурированном в соответствии с федеральной информационной адресной системой виде | Российская Федерация, Саратовская область, городской округ город Саратов, село Сторожевка, улица Компрессорная, земельный участок 66 |
| 1.2. | Дополнительные сведения о местоположении земельного участка | - |
| 2. | Площадь земельного участка \pm величина погрешности определения (вычисления) площади ($P \pm \Delta P$), м ² | 1300 \pm 12.62 |
| 3. | Формула, примененная для вычисления предельной погрешности определения площади земельного участка, с подставленными значениями и итоговые (вычисленные) значения (ΔP), м ² | $dP = 3,5 * 0.10000 * \sqrt{1300.43} = 12.62$ |
| 4. | Площадь земельного участка согласно сведениям Единого государственного реестра недвижимости ($P_{\text{кад}}$), м ² | 1000 |
| 5. | Оценка расхождения P и $P_{\text{кад}}$ ($P - P_{\text{кад}}$), м ² | 300 |
| 6. | Предельные минимальный и максимальный размеры земельного участка ($P_{\text{мин}}$ и $P_{\text{макс}}$), м ² | 300 2500 |
| 7. | Вид (виды) разрешенного использования | - |
| 7.1. | Дополнительные сведения об использовании земельного участка | Для ведения личного подсобного хозяйства |
| 8. | Кадастровый или иной государственный учетный номер (инвентарный) здания, сооружения, объекта незавершенного строительства, расположенного на земельном участке | 64:34:171414:593, 64:34:000000:6465 |
| 9. | Сведения о земельных участках (землях общего пользования, территории общего пользования), посредством которых обеспечивается доступ | Земли общего пользования |
| 10. | Иные сведения | Земельный участок расположен в следующих зонах с особыми условиями использования территории: 64:34-6.396 (Водоохранная зона). Земельный участок расположен в следующей территориальной зоне: зона застройки индивидуальными жилыми домами - Ж1, с. Сторожевка Сторожевского муниципального образования Татищевского района Саратовской области (реестровый номер |

4. Пояснения к сведениям об уточняемом земельном участке с кадастровым номером 64:34:171301:43:

1.

1. Сведения о характерных точках границ уточняемого земельного участка с кадастровым номером 64:34:171301:44 :

Система координат МСК-64, зона 2

Зона N 2

| Обозначение характерных точек границ | Координаты, м | | | | Метод определе ния координат | Формулы, примененные для расчета средней квадратической погрешности определения координат характерных точек (M_t), с подставленными в такие формулы значениями и итоговые (вычисленные) значения M_t , м | Описание за реп ления точки |
|---|--|---|---|----------------|---|--|-----------------------------------|
| | содержатся в Едином государственном реестре недвижимости | | определены в результате выполнения комплексных кадастровых работ | | | | |
| | X | Y | X | Y | | | |
| 1 | 2 | 3 | 4 | 5 | 6 | 7 | 8 |
| н1У | - | - | 510110. 97 | 2283741 .62 | Метод спутников ых геодезичес ких измерений (определен ий) | 0.1 | - |
| н2У | - | - | 510140. 10 | 2283733 .90 | Метод спутников ых геодезичес ких измерений (определен ий) | 0.1 | - |
| н3У | - | - | 510147. 90 | 2283753 .20 | Метод спутников ых геодезичес ких измерений (определен ий) | 0.1 | - |
| н4У | - | - | 510151. 65 | 2283761 .62 | Метод спутников ых геодезичес ких измерений | 0.1 | - |

| | | | | | | | |
|-----|---|---|---------------|----------------|---|-----|---|
| | | | | | (определен ий) | | |
| н5У | - | - | 510124. 62 | 2283774 .49 | Метод спутников ых геодезичес ких измерений (определен ий) | 0.1 | - |
| н6У | - | - | 510122. 45 | 2283775 .42 | Метод спутников ых геодезичес ких измерений (определен ий) | 0.1 | - |
| н7У | - | - | 510119. 69 | 2283776 .59 | Метод спутников ых геодезичес ких измерений (определен ий) | 0.1 | - |
| н8У | - | - | 510111. 19 | 2283756 .21 | Метод спутников ых геодезичес ких измерений (определен ий) | 0.1 | - |
| н9У | - | - | 510115. 59 | 2283754 .12 | Метод спутников ых геодезичес ких измерений (определен ий) | 0.1 | - |
| н1У | - | - | 510110. 97 | 2283741 .62 | Метод спутников ых геодезичес ких измерений (определен ий) | 0.1 | - |

2. Сведения о частях границ уточняемого земельного участка с кадастровым номером 64:34:171301:44:

| Обозначение части границ | | Горизонтальное проложение (S), м | Описание прохождения части границ | Сведения о согласовании местоположения границ |
|--------------------------|-------|----------------------------------|-----------------------------------|---|
| от т. | до т. | | | |
| | | | | |

| | | | | |
|-----|-----|-------|---|-----------------------|
| | | | | (согласовано/спорное) |
| 1 | 2 | 3 | 4 | 5 |
| н1У | н2У | 30.14 | - | - |
| н2У | н3У | 20.82 | - | - |
| н3У | н4У | 9.23 | - | - |
| н4У | н5У | 29.94 | - | - |
| н5У | н6У | 2.36 | - | - |
| н6У | н7У | 3.00 | - | - |
| н7У | н8У | 22.08 | - | - |
| н8У | н9У | 4.87 | - | - |
| н9У | н1У | 13.33 | - | - |

3. Сведения о характеристиках уточняемого земельного участка с кадастровым номером 64:34:171301:44 :

| № п/п | Наименование характеристики земельного участка | Значение характеристики |
|-------|---|---|
| 1 | 2 | 3 |
| 1. | Адрес земельного участка | |
| 1.1. | Сведения о местоположении земельного участка (при отсутствии адреса) в структурированном в соответствии с федеральной информационной адресной системой виде | Российская Федерация, Саратовская область, городской округ город Саратов, село Сторожевка, улица Компрессорная, земельный участок 36А |
| 1.2. | Дополнительные сведения о местоположении земельного участка | - |
| 2. | Площадь земельного участка ± величина погрешности определения (вычисления) площади ($P \pm \Delta P$), м ² | 1100 ± 11.61 |
| 3. | Формула, примененная для вычисления предельной погрешности определения площади земельного участка, с подставленными значениями и итоговые (вычисленные) значения (ΔP), м ² | $dP = 3,5 * 0.10000 * \sqrt{1100.02} = 11.61$ |
| 4. | Площадь земельного участка согласно сведениям Единого государственного реестра недвижимости ($P_{\text{кад}}$), м ² | 1000 |
| 5. | Оценка расхождения P и $P_{\text{кад}}$ ($P - P_{\text{кад}}$), м ² | 100 |
| 6. | Предельные минимальный и максимальный размеры земельного участка ($P_{\text{мин}}$ и $P_{\text{макс}}$), м ² | 300 2500 |
| 7. | Вид (виды) разрешенного использования | - |
| 7.1. | Дополнительные сведения об использовании земельного участка | Для ведения личного подсобного хозяйства |
| 8. | Кадастровый или иной государственный учетный номер (инвентарный) здания, сооружения, объекта незавершенного | 64:34:171301:92, 64:34:000000:6465 |

| | | |
|-----|---|---|
| | строительства, расположенного на земельном участке | |
| 9. | Сведения о земельных участках (землях общего пользования, территории общего пользования), посредством которых обеспечивается доступ | Земли общего пользования |
| 10. | Иные сведения | Земельный участок расположен в следующих зонах с особыми условиями использования территории: 64:34-6.396 (Водоохранная зона). Земельный участок расположен в следующей территориальной зоне: зона застройки индивидуальными жилыми домами - Ж1, с. Сторожевка Сторожевского муниципального образования Татищевского района Саратовской области (реестровый номер 64:34-7.441) |

4. Пояснения к сведениям об уточняемом земельном участке с кадастровым номером 64:34:171301:44:

| | |
|----|--|
| 1. | |
|----|--|

1. Сведения о характерных точках границ уточняемого земельного участка с кадастровым номером 64:34:171301:45 :

Система координат МСК-64, зона 2

Зона N 2

| Обозначение характерных точек границ | Координаты, м | | | | Метод определения координат | Формулы, примененные для расчета средней квадратической погрешности определения координат характерных точек (M_t), с подставленными в такие формулы значениями и итоговые (вычисленные) значения M_t , м | Описание за репления точки |
|--------------------------------------|--|---|--|------------|------------------------------|--|----------------------------|
| | содержатся в Едином государственном реестре недвижимости | | определены в результате выполнения комплексных кадастровых работ | | | | |
| | X | Y | X | Y | | | |
| 1 | 2 | 3 | 4 | 5 | 6 | 7 | 8 |
| n1У | - | - | 510124.62 | 2283774.49 | Метод спутниковых геодезичес | 0.1 | - |

| | | | | | | | |
|-----|---|---|-----------|------------|---|-----|---|
| | | | | | ких измерений (определений) | | |
| н2У | - | - | 510151.65 | 2283761.62 | Метод спутниковых геодезических измерений (определений) | 0.1 | - |
| н3У | - | - | 510147.90 | 2283753.20 | Метод спутниковых геодезических измерений (определений) | 0.1 | - |
| н4У | - | - | 510154.92 | 2283751.86 | Метод спутниковых геодезических измерений (определений) | 0.1 | - |
| н5У | - | - | 510159.53 | 2283751.25 | Метод спутниковых геодезических измерений (определений) | 0.1 | - |
| н6У | - | - | 510164.13 | 2283762.06 | Метод спутниковых геодезических измерений (определений) | 0.1 | - |
| н7У | - | - | 510167.82 | 2283766.61 | Метод спутниковых геодезических измерений (определений) | 0.1 | - |
| н8У | - | - | 510175.46 | 2283765.95 | Метод спутниковых геодезических измерений | 0.1 | - |

| | | | | | | | |
|------|---|---|---------------|----------------|---|-----|---|
| | | | | | (определен ий) | | |
| н9У | - | - | 510178. 56 | 2283772 .77 | Метод спутников ых геодезичес ких измерений (определен ий) | 0.1 | - |
| н10У | - | - | 510157. 25 | 2283782 .83 | Метод спутников ых геодезичес ких измерений (определен ий) | 0.1 | - |
| н11У | - | - | 510159. 77 | 2283788 .00 | Метод спутников ых геодезичес ких измерений (определен ий) | 0.1 | - |
| н12У | - | - | 510136. 23 | 2283798 .98 | Метод спутников ых геодезичес ких измерений (определен ий) | 0.1 | - |
| н1У | - | - | 510124. 62 | 2283774 .49 | Метод спутников ых геодезичес ких измерений (определен ий) | 0.1 | - |

2. Сведения о частях границ уточняемого земельного участка с кадастровым номером 64:34:171301:45:

| Обозначение части границ | | Горизонтальное проложение (S), м | Описание прохождения части границ | Сведения о согласовании местоположения границ (согласовано/спорное) |
|--------------------------|-------|----------------------------------|-----------------------------------|---|
| от т. | до т. | | | |
| 1 | 2 | 3 | 4 | 5 |
| н1У | н2У | 29.94 | - | - |
| н2У | н3У | 9.23 | - | - |
| н3У | н4У | 7.15 | - | - |

| | | | | |
|------|------|-------|---|---|
| н4У | н5У | 4.65 | - | - |
| н5У | н6У | 11.75 | - | - |
| н6У | н7У | 5.86 | - | - |
| н7У | н8У | 7.66 | - | - |
| н8У | н9У | 7.49 | - | - |
| н9У | н10У | 23.57 | - | - |
| н10У | н11У | 5.76 | - | - |
| н11У | н12У | 25.98 | - | - |
| н12У | н1У | 27.10 | - | - |

3. Сведения о характеристиках уточняемого земельного участка с кадастровым номером 64:34:171301:45 :

| № п/п | Наименование характеристики земельного участка | Значение характеристики |
|-------|---|--|
| 1 | 2 | 3 |
| 1. | Адрес земельного участка | |
| 1.1. | Сведения о местоположении земельного участка (при отсутствии адреса) в структурированном в соответствии с федеральной информационной адресной системой виде | Российская Федерация, Саратовская область, городской округ город Саратов, село Сторожевка, улица Компрессорная, земельный участок 36 |
| 1.2. | Дополнительные сведения о местоположении земельного участка | - |
| 2. | Площадь земельного участка ± величина погрешности определения (вычисления) площади ($P \pm \Delta P$), м ² | 1200 ± 12.13 |
| 3. | Формула, примененная для вычисления предельной погрешности определения площади земельного участка, с подставленными значениями и итоговые (вычисленные) значения (ΔP), м ² | $dP = 3,5 * 0.10000 * \sqrt{1200.35} = 12.13$ |
| 4. | Площадь земельного участка согласно сведениям Единого государственного реестра недвижимости ($P_{\text{кад}}$), м ² | 1200 |
| 5. | Оценка расхождения P и $P_{\text{кад}}$ ($P - P_{\text{кад}}$), м ² | 0 |
| 6. | Предельные минимальный и максимальный размеры земельного участка ($P_{\text{мин}}$ и $P_{\text{макс}}$), м ² | 300 2500 |
| 7. | Вид (виды) разрешенного использования | - |
| 7.1. | Дополнительные сведения об использовании земельного участка | Для ведения личного подсобного хозяйства |
| 8. | Кадастровый или иной государственный учетный номер (инвентарный) здания, сооружения, объекта незавершенного строительства, расположенного на земельном участке | 64:34:171414:160, 64:34:000000:6465 |
| 9. | Сведения о земельных участках (землях общего пользования, территории общего пользования), посредством которых | Земли общего пользования |

| | | |
|-----|-----------------------|--|
| | обеспечивается доступ | |
| 10. | Иные сведения | Земельный участок расположен в следующих зонах с особыми условиями использования территории: 64:34-6.396 (Водоохранная зона). Земельный участок расположен в следующей территориальной зоне: зона застройки индивидуальными жилыми домами - Ж1, с. Сторожевка Сторожевского муниципального образования Татищевского района Саратовской области (реестровый номер 64:34-7.441) |

4. Пояснения к сведениям об уточняемом земельном участке с кадастровым номером 64:34:171301:45:

| | |
|----|--|
| 1. | |
|----|--|

1. Сведения о характерных точках границ уточняемого земельного участка с кадастровым номером 64:34:171301:50 :

Система координат МСК-64, зона 2

Зона N 2

| Обозначение характерных точек границ | Координаты, м | | | | Метод определения координат | Формулы, примененные для расчета средней квадратической погрешности определения координат характерных точек (M_t), с подставленными в такие формулы значениями и итоговые (вычисленные) значения M_t , м | Описание закрепления точки |
|--------------------------------------|--|---|--|------------|---|--|----------------------------|
| | содержатся в Едином государственном реестре недвижимости | | определены в результате выполнения комплексных кадастровых работ | | | | |
| | X | Y | X | Y | | | |
| 1 | 2 | 3 | 4 | 5 | 6 | 7 | 8 |
| n1У | - | - | 510035.95 | 2283586.28 | Метод спутниковых геодезических измерений (определений) | 0.1 | - |

| | | | | | | | |
|-----|---|---|---------------|----------------|---|-----|---|
| н2У | - | - | 510045. 52 | 2283581 .78 | Метод спутниковых геодезических измерений (определений) | 0.1 | - |
| н3У | - | - | 510080. 61 | 2283566 .00 | Метод спутниковых геодезических измерений (определений) | 0.1 | - |
| н4У | - | - | 510093. 99 | 2283595 .80 | Метод спутниковых геодезических измерений (определений) | 0.1 | - |
| н5У | - | - | 510077. 17 | 2283602 .95 | Метод спутниковых геодезических измерений (определений) | 0.1 | - |
| н6У | - | - | 510071. 31 | 2283605 .06 | Метод спутниковых геодезических измерений (определений) | 0.1 | - |
| н7У | - | - | 510070. 83 | 2283603 .72 | Метод спутниковых геодезических измерений (определений) | 0.1 | - |
| н8У | - | - | 510059. 30 | 2283608 .23 | Метод спутниковых геодезических измерений (определений) | 0.1 | - |
| н9У | - | - | 510059. 65 | 2283609 .44 | Метод спутников | 0.1 | - |

| | | | | | | | |
|------|---|---|---------------|----------------|---|-----|---|
| | | | | | ых геодезичес ких измерений (определен ий) | | |
| н10У | - | - | 510051. 76 | 2283612 .69 | Метод спутников ых геодезичес ких измерений (определен ий) | 0.1 | - |
| н11У | - | - | 510048. 11 | 2283603 .70 | Метод спутников ых геодезичес ких измерений (определен ий) | 0.1 | - |
| н12У | - | - | 510044. 56 | 2283605 .04 | Метод спутников ых геодезичес ких измерений (определен ий) | 0.1 | - |
| н1У | - | - | 510035. 95 | 2283586 .28 | Метод спутников ых геодезичес ких измерений (определен ий) | 0.1 | - |

2. Сведения о частях границ уточняемого земельного участка с кадастровым номером 64:34:171301:50:

| Обозначение части границ | | Горизонтальное проложение (S), м | Описание прохождения части границ | Сведения о согласовании местоположения границ (согласовано/спорное) |
|--------------------------|-------|----------------------------------|-----------------------------------|---|
| от т. | до т. | | | |
| 1 | 2 | 3 | 4 | 5 |
| н1У | н2У | 10.57 | - | - |
| н2У | н3У | 38.48 | - | - |
| н3У | н4У | 32.67 | - | - |
| н4У | н5У | 18.27 | - | - |
| н5У | н6У | 6.23 | - | - |
| н6У | н7У | 1.42 | - | - |

| | | | | |
|------|------|-------|---|---|
| н7У | н8У | 12.38 | - | - |
| н8У | н9У | 1.26 | - | - |
| н9У | н10У | 8.54 | - | - |
| н10У | н11У | 9.70 | - | - |
| н11У | н12У | 3.80 | - | - |
| н12У | н1У | 20.65 | - | - |

3. Сведения о характеристиках уточняемого земельного участка с кадастровым номером 64:34:171301:50 :

| № п/п | Наименование характеристики земельного участка | Значение характеристики |
|-------|---|--|
| 1 | 2 | 3 |
| 1. | Адрес земельного участка | |
| 1.1. | Сведения о местоположении земельного участка (при отсутствии адреса) в структурированном в соответствии с федеральной информационной адресной системой виде | Российская Федерация, Саратовская область, городской округ город Саратов, село Сторожевка, улица Компрессорная, земельный участок 50 |
| 1.2. | Дополнительные сведения о местоположении земельного участка | - |
| 2. | Площадь земельного участка ± величина погрешности определения (вычисления) площади ($P \pm \Delta P$), м ² | 1501 ± 13.56 |
| 3. | Формула, примененная для вычисления предельной погрешности определения площади земельного участка, с подставленными значениями и итоговые (вычисленные) значения (ΔP), м ² | $dP = 3,5 * 0.10000 * \sqrt{1501.00} = 13.56$ |
| 4. | Площадь земельного участка согласно сведениям Единого государственного реестра недвижимости ($P_{\text{кад}}$), м ² | 1500 |
| 5. | Оценка расхождения P и $P_{\text{кад}}$ ($P - P_{\text{кад}}$), м ² | 1 |
| 6. | Предельные минимальный и максимальный размеры земельного участка ($P_{\text{мин}}$ и $P_{\text{макс}}$), м ² | 300 2500 |
| 7. | Вид (виды) разрешенного использования | - |
| 7.1. | Дополнительные сведения об использовании земельного участка | Для индивидуального жилищного строительства и ведения личного подсобного хозяйства |
| 8. | Кадастровый или иной государственный учетный номер (инвентарный) здания, сооружения, объекта незавершенного строительства, расположенного на земельном участке | 64:34:171414:163, 64:34:000000:6465 |
| 9. | Сведения о земельных участках (землях общего пользования, территории общего пользования), посредством которых обеспечивается доступ | Земли общего пользования |

| | | |
|-----|---------------|--|
| 10. | Иные сведения | Земельный участок расположен в следующих зонах с особыми условиями использования территории: 64:34-6.396 (Водоохранная зона). Земельный участок расположен в следующей территориальной зоне: зона застройки индивидуальными жилыми домами - Ж1, с. Сторожевка Сторожевского муниципального образования Татищевского района Саратовской области (реестровый номер 64:34-7.441) |
|-----|---------------|--|

4. Пояснения к сведениям об уточняемом земельном участке с кадастровым номером 64:34:171301:50:

| | |
|----|--|
| 1. | |
|----|--|

1. Сведения о характерных точках границ уточняемого земельного участка с кадастровым номером 64:34:171301:53 :

Система координат МСК-64, зона 2

Зона № 2

| Обозначение характерных точек границ | Координаты, м | | | | Метод определения координат | Формулы, примененные для расчета средней квадратической погрешности определения координат характерных точек (M_t), с подставленными в такие формулы значениями и итоговые (вычисленные) значения M_t , м | Описание закрепления точки |
|--------------------------------------|--|---|--|------------|---|--|----------------------------|
| | содержатся в Едином государственном реестре недвижимости | | определены в результате выполнения комплексных кадастровых работ | | | | |
| | X | Y | X | Y | | | |
| 1 | 2 | 3 | 4 | 5 | 6 | 7 | 8 |
| н1У | - | - | 510297.26 | 2284144.80 | Метод спутниковых геодезических измерений (определений) | 0.1 | - |
| н2У | - | - | 510301. | 2284143 | Метод | 0.1 | - |

| | | | | | | | |
|-----|---|---|-----------|------------|---|-----|---|
| | | | 92 | .83 | спутниковых геодезических измерений (определений) | | |
| н3У | - | - | 510336.59 | 2284142.18 | Метод спутниковых геодезических измерений (определений) | 0.1 | - |
| н4У | - | - | 510347.32 | 2284141.56 | Метод спутниковых геодезических измерений (определений) | 0.1 | - |
| н5У | - | - | 510347.48 | 2284143.74 | Метод спутниковых геодезических измерений (определений) | 0.1 | - |
| н6У | - | - | 510350.72 | 2284155.68 | Метод спутниковых геодезических измерений (определений) | 0.1 | - |
| н7У | - | - | 510353.90 | 2284169.79 | Метод спутниковых геодезических измерений (определений) | 0.1 | - |
| н8У | - | - | 510348.72 | 2284170.76 | Метод спутниковых геодезических измерений (определений) | 0.1 | - |
| н9У | - | - | 510328.68 | 2284172.72 | Метод спутниковых | 0.1 | - |

| | | | | | | | |
|------|---|---|-----------|------------|---|-----|---|
| | | | | | геодезических измерений (определений) | | |
| н10У | - | - | 510303.36 | 2284176.41 | Метод спутниковых геодезических измерений (определений) | 0.1 | - |
| н11У | - | - | 510300.55 | 2284176.48 | Метод спутниковых геодезических измерений (определений) | 0.1 | - |
| н12У | - | - | 510295.02 | 2284145.24 | Метод спутниковых геодезических измерений (определений) | 0.1 | - |
| н1У | - | - | 510297.26 | 2284144.80 | Метод спутниковых геодезических измерений (определений) | 0.1 | - |

2. Сведения о частях границ уточняемого земельного участка с кадастровым номером 64:34:171301:53:

| Обозначение части границ | | Горизонтальное проложение (S), м | Описание прохождения части границ | Сведения о согласовании местоположения границ (согласовано/спорное) |
|--------------------------|-------|----------------------------------|-----------------------------------|---|
| от т. | до т. | | | |
| 1 | 2 | 3 | 4 | 5 |
| н1У | н2У | 4.76 | - | - |
| н2У | н3У | 34.71 | - | - |
| н3У | н4У | 10.75 | - | - |
| н4У | н5У | 2.19 | - | - |
| н5У | н6У | 12.37 | - | - |
| н6У | н7У | 14.46 | - | - |

| | | | | |
|------|------|-------|---|---|
| н7У | н8У | 5.27 | - | - |
| н8У | н9У | 20.14 | - | - |
| н9У | н10У | 25.59 | - | - |
| н10У | н11У | 2.81 | - | - |
| н11У | н12У | 31.73 | - | - |
| н12У | н1У | 2.28 | - | - |

3. Сведения о характеристиках уточняемого земельного участка с кадастровым номером 64:34:171301:53 :

| № п/п | Наименование характеристики земельного участка | Значение характеристики |
|-------|---|---|
| 1 | 2 | 3 |
| 1. | Адрес земельного участка | |
| 1.1. | Сведения о местоположении земельного участка (при отсутствии адреса) в структурированном в соответствии с федеральной информационной адресной системой виде | Российская Федерация, Саратовская область, городской округ город Саратов, село Сторожевка, улица Компрессорная, земельный участок 2 |
| 1.2. | Дополнительные сведения о местоположении земельного участка | - |
| 2. | Площадь земельного участка ± величина погрешности определения (вычисления) площади ($P \pm \Delta P$), м ² | 1626 ± 14.11 |
| 3. | Формула, примененная для вычисления предельной погрешности определения площади земельного участка, с подставленными значениями и итоговые (вычисленные) значения (ΔP), м ² | $dP = 3,5 * 0.10000 * \sqrt{1626.03} = 14.11$ |
| 4. | Площадь земельного участка согласно сведениям Единого государственного реестра недвижимости ($P_{\text{кад}}$), м ² | 1621 |
| 5. | Оценка расхождения P и $P_{\text{кад}}$ ($P - P_{\text{кад}}$), м ² | 5 |
| 6. | Предельные минимальный и максимальный размеры земельного участка ($P_{\text{мин}}$ и $P_{\text{макс}}$), м ² | 300 2500 |
| 7. | Вид (виды) разрешенного использования | - |
| 7.1. | Дополнительные сведения об использовании земельного участка | Для ведения личного подсобного хозяйства |
| 8. | Кадастровый или иной государственный учетный номер (инвентарный) здания, сооружения, объекта незавершенного строительства, расположенного на земельном участке | 64:34:171414:585, 64:34:000000:6465 |
| 9. | Сведения о земельных участках (землях общего пользования, территории общего пользования), посредством которых обеспечивается доступ | Земли общего пользования |
| 10. | Иные сведения | Земельный участок расположен в следующих зонах с |

| | | |
|--|--|---|
| | | <p>особыми условиями использования территории: 64:34-6.396 (Водоохранная зона), 64:34-6.21 (Горный отвод). Земельный участок расположен в следующей территориальной зоне: зона застройки индивидуальными жилыми домами - Ж1, с. Сторожевка Сторожевского муниципального образования Татищевского района Саратовской области (реестровый номер 64:34-7.441)</p> |
|--|--|---|

4. Пояснения к сведениям об уточняемом земельном участке с кадастровым номером 64:34:171301:53:

| | |
|----|--|
| 1. | |
|----|--|

1. Сведения о характерных точках границ уточняемого земельного участка с кадастровым номером 64:34:171301:61 :

Система координат МСК-64, зона 2

Зона N 2

| Обозначение характерных точек границ | Координаты, м | | | | Метод определения координат | Формулы, примененные для расчета средней квадратической погрешности определения координат характерных точек (M_t), с подставленными в такие формулы значениями и итоговые (вычисленные) значения M_t , м | Описание закрепления точки |
|--------------------------------------|--|---|--|------------|---|--|----------------------------|
| | содержатся в Едином государственном реестре недвижимости | | определены в результате выполнения комплексных кадастровых работ | | | | |
| | X | Y | X | Y | | | |
| 1 | 2 | 3 | 4 | 5 | 6 | 7 | 8 |
| н1У | - | - | 510303.36 | 2284176.41 | Метод спутниковых геодезических измерений (определений) | 0.1 | - |
| н2У | - | - | 510328.68 | 2284172.72 | Метод спутниковых | 0.1 | - |

| | | | | | | | |
|-----|---|---|-----------|------------|---|-----|---|
| | | | | | геодезических измерений (определений) | | |
| н3У | - | - | 510337.18 | 2284218.08 | Метод спутниковых геодезических измерений (определений) | 0.1 | - |
| н4У | - | - | 510314.63 | 2284224.07 | Метод спутниковых геодезических измерений (определений) | 0.1 | - |
| н1У | - | - | 510303.36 | 2284176.41 | Метод спутниковых геодезических измерений (определений) | 0.1 | - |

2. Сведения о частях границ уточняемого земельного участка с кадастровым номером 64:34:171301:61:

| Обозначение части границ | | Горизонтальное проложение (S), м | Описание прохождения части границ | Сведения о согласовании местоположения границ (согласовано/спорное) |
|--------------------------|-------|----------------------------------|-----------------------------------|---|
| от т. | до т. | | | |
| 1 | 2 | 3 | 4 | 5 |
| н1У | н2У | 25.59 | - | - |
| н2У | н3У | 46.15 | - | - |
| н3У | н4У | 23.33 | - | - |
| н4У | н1У | 48.97 | - | - |

3. Сведения о характеристиках уточняемого земельного участка с кадастровым номером 64:34:171301:61:

| № п/п | Наименование характеристики земельного участка | Значение характеристики |
|-------|---|--|
| 1 | 2 | 3 |
| 1. | Адрес земельного участка | |
| 1.1. | Сведения о местоположении земельного участка (при отсутствии адреса) в структурированном в соответствии с федеральной | Российская Федерация, Саратовская область, |

| | | |
|------|---|--|
| | информационной адресной системой виде | городской округ город Саратов, село Сторожевка, улица Компрессорная, земельный участок 2Б/2 |
| 1.2. | Дополнительные сведения о местоположении земельного участка | - |
| 2. | Площадь земельного участка \pm величина погрешности определения (вычисления) площади ($P \pm \Delta P$), м ² | 1161 \pm 11.93 |
| 3. | Формула, примененная для вычисления предельной погрешности определения площади земельного участка, с подставленными значениями и итоговые (вычисленные) значения (ΔP), м ² | $dP = 3,5 * 0.10000 * \sqrt{1160.92} = 11.93$ |
| 4. | Площадь земельного участка согласно сведениям Единого государственного реестра недвижимости ($P_{\text{кад}}$), м ² | 1169 |
| 5. | Оценка расхождения P и $P_{\text{кад}}$ ($P - P_{\text{кад}}$), м ² | -8 |
| 6. | Предельные минимальный и максимальный размеры земельного участка ($P_{\text{мин}}$ и $P_{\text{макс}}$), м ² | 300 2500 |
| 7. | Вид (виды) разрешенного использования | - |
| 7.1. | Дополнительные сведения об использовании земельного участка | Для ведения личного подсобного хозяйства |
| 8. | Кадастровый или иной государственный учетный номер (инвентарный) здания, сооружения, объекта незавершенного строительства, расположенного на земельном участке | 64:34:171414:414, 64:34:000000:6465 |
| 9. | Сведения о земельных участках (землях общего пользования, территории общего пользования), посредством которых обеспечивается доступ | Земли общего пользования |
| 10. | Иные сведения | Земельный участок расположен в следующих зонах с особыми условиями использования территории: 64:34-6.396 (Водоохранная зона), 64:34-6.21 (Горный отвод). Земельный участок расположен в следующей территориальной зоне: зона застройки индивидуальными жилыми домами - Ж1, с. Сторожевка Сторожевского муниципального образования Татищевского района Саратовской области (реестровый номер 64:34-7.441) |

4. Пояснения к сведениям об уточняемом земельном участке с кадастровым номером 64:34:171301:61:

1.

1. Сведения о характерных точках границ уточняемого земельного участка с кадастровым номером 64:34:171301:7 :

Система координат МСК-64, зона 2

Зона N 2

| Обозначение характерных точек границ | Координаты, м | | | | Метод определения координат | Формулы, примененные для расчета средней квадратической погрешности определения координат характерных точек (M_t), с подставленными в такие формулы значениями и итоговые (вычисленные) значения M_t , м | Описание закрепления точки |
|--------------------------------------|--|---|--|------------|---|--|----------------------------|
| | содержатся в Едином государственном реестре недвижимости | | определены в результате выполнения комплексных кадастровых работ | | | | |
| | X | Y | X | Y | | | |
| 1 | 2 | 3 | 4 | 5 | 6 | 7 | 8 |
| н1У | - | - | 510274.36 | 2284063.95 | Метод спутниковых геодезических измерений (определений) | 0.1 | - |
| н2У | - | - | 510277.17 | 2284062.83 | Метод спутниковых геодезических измерений (определений) | 0.1 | - |
| н3У | - | - | 510287.33 | 2284057.98 | Метод спутниковых геодезических измерений (определений) | 0.1 | - |
| н4У | - | - | 510320.08 | 2284043.74 | Метод спутниковых геодезических измерений (определений) | 0.1 | - |

| | | | | | | | |
|------|---|---|---------------|----------------|---|-----|---|
| н5У | - | - | 510329. 19 | 2284060 .03 | Метод спутниковых геодезических измерений (определений) | 0.1 | - |
| н6У | - | - | 510316. 63 | 2284066 .29 | Метод спутниковых геодезических измерений (определений) | 0.1 | - |
| н7У | - | - | 510302. 53 | 2284072 .92 | Метод спутниковых геодезических измерений (определений) | 0.1 | - |
| н8У | - | - | 510299. 11 | 2284074 .53 | Метод спутниковых геодезических измерений (определений) | 0.1 | - |
| н9У | - | - | 510285. 17 | 2284081 .17 | Метод спутниковых геодезических измерений (определений) | 0.1 | - |
| н10У | - | - | 510283. 90 | 2284081 .78 | Метод спутниковых геодезических измерений (определений) | 0.1 | - |
| н11У | - | - | 510281. 72 | 2284077 .70 | Метод спутниковых геодезических измерений (определений) | 0.1 | - |
| н1У | - | - | 510274. 36 | 2284063 .95 | Метод спутников | 0.1 | - |

| | | | | | | | |
|--|--|--|--|--|---|--|--|
| | | | | | ых геодезичес- ких измерений (определен- ий) | | |
|--|--|--|--|--|---|--|--|

2. Сведения о частях границ уточняемого земельного участка с кадастровым номером 64:34:171301:7:

| Обозначение части границ | | Горизонтальное проложение (S), м | Описание прохождения части границ | Сведения о согласовании местоположения границ (согласовано/спорное) |
|--------------------------|-------|----------------------------------|-----------------------------------|---|
| от т. | до т. | | | |
| 1 | 2 | 3 | 4 | 5 |
| н1У | н2У | 3.03 | - | - |
| н2У | н3У | 11.26 | - | - |
| н3У | н4У | 35.72 | - | - |
| н4У | н5У | 18.67 | - | - |
| н5У | н6У | 14.03 | - | - |
| н6У | н7У | 15.58 | - | - |
| н7У | н8У | 3.78 | - | - |
| н8У | н9У | 15.44 | - | - |
| н9У | н10У | 1.41 | - | - |
| н10У | н11У | 4.62 | - | - |
| н11У | н1У | 15.60 | - | - |

3. Сведения о характеристиках уточняемого земельного участка с кадастровым номером 64:34:171301:7 :

| № п/п | Наименование характеристики земельного участка | Значение характеристики |
|-------|---|--|
| 1 | 2 | 3 |
| 1. | Адрес земельного участка | |
| 1.1. | Сведения о местоположении земельного участка (при отсутствии адреса) в структурированном в соответствии с федеральной информационной адресной системой виде | Российская Федерация, Саратовская область, городской округ город Саратов, село Сторожевка, улица Компрессорная, земельный участок 8А |
| 1.2. | Дополнительные сведения о местоположении земельного участка | - |
| 2. | Площадь земельного участка ± величина погрешности определения (вычисления) площади ($P \pm \Delta P$), м ² | 981 ± 10.96 |
| 3. | Формула, примененная для вычисления предельной погрешности | $dP = 3,5 * 0.10000 *$ |

| | | | | |
|--|--|---|----------|--------------|
| | определения площади земельного участка, с подставленными значениями и итоговые (вычисленные) значения (ΔP), м ² | $\sqrt{980.69} = 10.96$ | | |
| 4. | Площадь земельного участка согласно сведениям Единого государственного реестра недвижимости (Ркад), м ² | 981 | | |
| 5. | Оценка расхождения Р и Ркад (Р - Ркад), м ² | 0 | | |
| 6. | Предельные минимальный и максимальный размеры земельного участка (Рмин и Рмакс), м ² | 300 2500 | | |
| 7. | Вид (виды) разрешенного использования | - | | |
| 7.1. | Дополнительные сведения об использовании земельного участка | Для индивидуального жилищного строительства и личного подсобного хозяйства | | |
| 8. | Кадастровый или иной государственный учетный номер (инвентарный) здания, сооружения, объекта незавершенного строительства, расположенного на земельном участке | 64:34:171414:168, 64:34:000000:6465 | | |
| 9. | Сведения о земельных участках (землях общего пользования, территории общего пользования), посредством которых обеспечивается доступ | Земли общего пользования | | |
| 10. | Иные сведения | Земельный участок расположен в следующих зонах с особыми условиями использования территории: 64:34-6.396 (Водоохранная зона). Земельный участок расположен в следующей территориальной зоне: зона застройки индивидуальными жилыми домами - Ж1, с. Сторожевка Сторожевского муниципального образования Татищевского района Саратовской области (реестровый номер 64:34-7.441) | | |
| 4. Пояснения к сведениям об уточняемом земельном участке с кадастровым номером <u>64:34:171301:7</u>: | | | | |
| 1. | | | | |
| 1. Сведения о характерных точках границ уточняемого земельного участка с кадастровым номером <u>64:34:171301:72</u> : | | | | |
| Система координат <u>МСК-64, зона 2</u> | | Зона <u>N 2</u> | | |
| Обозначен | Координаты, м | Метод | Формулы, | Описание зак |

| ие характерн ых точек границ | содержатся в Едином государственном реестре недвижимости | | определены в результате выполнения комплексных кадастровых работ | | определен ия координат | примененные для расчета средней квадратической погрешности определения координат характерных точек (M _t), с подставленными в такие формулы значениями и итоговые (вычисленные) значения M _t , м | реп ления точки |
|---------------------------------------|--|---|---|----------------|---|---|--------------------|
| | X | Y | X | Y | | | |
| 1 | 2 | 3 | 4 | 5 | 6 | 7 | 8 |
| н1У | - | - | 510388. 74 | 2284125 .74 | Метод спутников ых геодезичес ких измерений (определен ий) | 0.1 | - |
| н2У | - | - | 510383. 48 | 2284129 .30 | Метод спутников ых геодезичес ких измерений (определен ий) | 0.1 | - |
| н3У | - | - | 510388. 65 | 2284136 .30 | Метод спутников ых геодезичес ких измерений (определен ий) | 0.1 | - |
| н4У | - | - | 510394. 58 | 2284132 .09 | Метод спутников ых геодезичес ких измерений (определен ий) | 0.1 | - |
| н5У | - | - | 510392. 78 | 2284129 .50 | Метод спутников ых геодезичес ких измерений (определен ий) | 0.1 | - |
| н6У | - | - | 510392. 25 | 2284128 .78 | Метод спутников | 0.1 | - |

| | | | | | | | |
|-----|---|---|---------------|----------------|---|-----|---|
| | | | | | ых геодезичес ких измерений (определен ий) | | |
| н7У | - | - | 510391. 48 | 2284129 .25 | Метод спутников ых геодезичес ких измерений (определен ий) | 0.1 | - |
| н1У | - | - | 510388. 74 | 2284125 .74 | Метод спутников ых геодезичес ких измерений (определен ий) | 0.1 | - |

2. Сведения о частях границ уточняемого земельного участка с кадастровым номером 64:34:171301:72:

| Обозначение части границ | | Горизонтальное проложение (S), м | Описание прохождения части границ | Сведения о согласовании местоположения границ (согласовано/спорное) |
|--------------------------|-------|----------------------------------|-----------------------------------|---|
| от т. | до т. | | | |
| 1 | 2 | 3 | 4 | 5 |
| н1У | н2У | 6.35 | - | - |
| н2У | н3У | 8.70 | - | - |
| н3У | н4У | 7.27 | - | - |
| н4У | н5У | 3.16 | - | - |
| н5У | н6У | 0.89 | - | - |
| н6У | н7У | 0.90 | - | - |
| н7У | н1У | 4.46 | - | - |

3. Сведения о характеристиках уточняемого земельного участка с кадастровым номером 64:34:171301:72:

| № п/п | Наименование характеристики земельного участка | Значение характеристики |
|-------|---|--|
| 1 | 2 | 3 |
| 1. | Адрес земельного участка | |
| 1.1. | Сведения о местоположении земельного участка (при отсутствии адреса) в структурированном в соответствии с федеральной информационной адресной системой виде | Российская Федерация, Саратовская область, городской округ город Саратов, село |

| | | |
|---|---|---|
| | | Сторожевка, улица Компрессорная, земельный участок 38А |
| 1.2. | Дополнительные сведения о местоположении земельного участка | - |
| 2. | Площадь земельного участка \pm величина погрешности определения (вычисления) площади ($P \pm \Delta P$), м ² | 59 \pm 2.69 |
| 3. | Формула, примененная для вычисления предельной погрешности определения площади земельного участка, с подставленными значениями и итоговые (вычисленные) значения (ΔP), м ² | $dP = 3,5 * 0.10000 * \sqrt{59.07} = 2.69$ |
| 4. | Площадь земельного участка согласно сведениям Единого государственного реестра недвижимости ($P_{\text{кад}}$), м ² | 59 |
| 5. | Оценка расхождения P и $P_{\text{кад}}$ ($P - P_{\text{кад}}$), м ² | 0 |
| 6. | Предельные минимальный и максимальный размеры земельного участка ($P_{\text{мин}}$ и $P_{\text{макс}}$), м ² | 300 2500 |
| 7. | Вид (виды) разрешенного использования | - |
| 7.1. | Дополнительные сведения об использовании земельного участка | Для эксплуатации гаража |
| 8. | Кадастровый или иной государственный учетный номер (инвентарный) здания, сооружения, объекта незавершенного строительства, расположенного на земельном участке | 64:34:171324:150, 64:34:171324:145 |
| 9. | Сведения о земельных участках (землях общего пользования, территории общего пользования), посредством которых обеспечивается доступ | Земли общего пользования |
| 10. | Иные сведения | Земельный участок расположен в следующих зонах с особыми условиями использования территории: 64:34-6.396 (Водоохранная зона), 64:34-6.21 (Горный отвод). Земельный участок расположен в следующей территориальной зоне: производственная зона - П, с. Сторожевка Сторожевского муниципального образования Татищевского муниципального района Саратовской области (реестровый номер 64:34-7.453) |
| 4. Пояснения к сведениям об уточняемом земельном участке с кадастровым номером <u>64:34:171301:72</u>: | | |
| 1. | | |

1. Сведения о характерных точках границ уточняемого земельного участка с кадастровым номером 64:34:171301:75 :

Система координат МСК-64, зона 2

Зона N 2

| Обозначение характерных точек границ | Координаты, м | | | | Метод определения координат | Формулы, примененные для расчета средней квадратической погрешности определения координат характерных точек (M_t), с подставленными в такие формулы значениями и итоговые (вычисленные) значения M_t , м | Описание за- реп- ления точки |
|--|--|---|---|----------------|---|--|-------------------------------------|
| | содержатся в Едином государственном реестре недвижимости | | определены в результате выполнения комплексных кадастровых работ | | | | |
| | X | Y | X | Y | | | |
| 1 | 2 | 3 | 4 | 5 | 6 | 7 | 8 |
| н1У | - | - | 510245. 78 | 2283992 .25 | Метод спутников ых геодезичес ких измерений (определен ий) | 0.1 | - |
| н2У | - | - | 510262. 00 | 2283982 .21 | Метод спутников ых геодезичес ких измерений (определен ий) | 0.1 | - |
| н3У | - | - | 510265. 35 | 2283979 .36 | Метод спутников ых геодезичес ких измерений (определен ий) | 0.1 | - |
| н4У | - | - | 510278. 98 | 2283971 .13 | Метод спутников ых геодезичес ких измерений (определен ий) | 0.1 | - |
| н5У | - | - | 510293. 50 | 2283965 .67 | Метод спутников ых геодезичес | 0.1 | - |

| | | | | | | | |
|------|---|---|-----------|------------|---|-----|---|
| | | | | | ких измерений (определений) | | |
| н6У | - | - | 510294.96 | 2283966.27 | Метод спутниковых геодезических измерений (определений) | 0.1 | - |
| н7У | - | - | 510295.35 | 2283967.04 | Метод спутниковых геодезических измерений (определений) | 0.1 | - |
| н8У | - | - | 510301.26 | 2283963.52 | Метод спутниковых геодезических измерений (определений) | 0.1 | - |
| н9У | - | - | 510314.52 | 2283984.77 | Метод спутниковых геодезических измерений (определений) | 0.1 | - |
| н10У | - | - | 510272.21 | 2284008.01 | Метод спутниковых геодезических измерений (определений) | 0.1 | - |
| н11У | - | - | 510271.58 | 2284007.75 | Метод спутниковых геодезических измерений (определений) | 0.1 | - |
| н12У | - | - | 510265.73 | 2284011.44 | Метод спутниковых геодезических измерений | 0.1 | - |

| | | | | | | | |
|------|---|---|---------------|----------------|---|-----|---|
| | | | | | (определен ий) | | |
| н13У | - | - | 510261. 27 | 2284013 .59 | Метод спутников ых геодезичес ких измерений (определен ий) | 0.1 | - |
| н14У | - | - | 510257. 57 | 2284006 .65 | Метод спутников ых геодезичес ких измерений (определен ий) | 0.1 | - |
| н15У | - | - | 510257. 30 | 2284006 .76 | Метод спутников ых геодезичес ких измерений (определен ий) | 0.1 | - |
| н16У | - | - | 510255. 24 | 2284002 .56 | Метод спутников ых геодезичес ких измерений (определен ий) | 0.1 | - |
| н17У | - | - | 510252. 96 | 2284003 .68 | Метод спутников ых геодезичес ких измерений (определен ий) | 0.1 | - |
| н18У | - | - | 510252. 09 | 2284004 .08 | Метод спутников ых геодезичес ких измерений (определен ий) | 0.1 | - |
| н1У | - | - | 510245. 78 | 2283992 .25 | Метод спутников ых геодезичес ких измерений (определен ий) | 0.1 | - |

2. Сведения о частях границ уточняемого земельного участка с кадастровым номером 64:34:171301:75:

| Обозначение части границ | | Горизонтальное проложение (S), м | Описание прохождения части границ | Сведения о согласовании местоположения границ (согласовано/спорное) |
|--------------------------|-------|----------------------------------|-----------------------------------|---|
| от т. | до т. | | | |
| 1 | 2 | 3 | 4 | 5 |
| н1У | н2У | 19.08 | - | - |
| н2У | н3У | 4.40 | - | - |
| н3У | н4У | 15.92 | - | - |
| н4У | н5У | 15.50 | - | - |
| н5У | н6У | 1.59 | - | - |
| н6У | н7У | 0.86 | - | - |
| н7У | н8У | 6.88 | - | - |
| н8У | н9У | 25.06 | - | - |
| н9У | н10У | 48.27 | - | - |
| н10У | н11У | 0.68 | - | - |
| н11У | н12У | 6.92 | - | - |
| н12У | н13У | 4.95 | - | - |
| н13У | н14У | 7.86 | - | - |
| н14У | н15У | 0.30 | - | - |
| н15У | н16У | 4.68 | - | - |
| н16У | н17У | 2.54 | - | - |
| н17У | н18У | 0.95 | - | - |
| н18У | н1У | 13.40 | - | - |

3. Сведения о характеристиках уточняемого земельного участка с кадастровым номером 64:34:171301:75 :

| N п/п | Наименование характеристики земельного участка | Значение характеристики |
|-------|---|--|
| 1 | 2 | 3 |
| 1. | Адрес земельного участка | |
| 1.1. | Сведения о местоположении земельного участка (при отсутствии адреса) в структурированном в соответствии с федеральной информационной адресной системой виде | Российская Федерация, Саратовская область, городской округ город Саратов, село Сторожевка, улица Компрессорная, земельный участок 14 |

| | | |
|--|---|---|
| 1.2. | Дополнительные сведения о местоположении земельного участка | - |
| 2. | Площадь земельного участка \pm величина погрешности определения (вычисления) площади ($P \pm \Delta P$), м ² | 1690 \pm 14.39 |
| 3. | Формула, примененная для вычисления предельной погрешности определения площади земельного участка, с подставленными значениями и итоговые (вычисленные) значения (ΔP), м ² | $dP = 3,5 * 0.10000 * \sqrt{1690.30} = 14.39$ |
| 4. | Площадь земельного участка согласно сведениям Единого государственного реестра недвижимости ($P_{\text{кад}}$), м ² | 1390 |
| 5. | Оценка расхождения P и $P_{\text{кад}}$ ($P - P_{\text{кад}}$), м ² | 300 |
| 6. | Предельные минимальный и максимальный размеры земельного участка ($P_{\text{мин}}$ и $P_{\text{макс}}$), м ² | 300 2500 |
| 7. | Вид (виды) разрешенного использования | - |
| 7.1. | Дополнительные сведения об использовании земельного участка | Для ведения личного подсобного хозяйства |
| 8. | Кадастровый или иной государственный учетный номер (инвентарный) здания, сооружения, объекта незавершенного строительства, расположенного на земельном участке | 64:34:171414:75, 64:34:000000:6465 |
| 9. | Сведения о земельных участках (землях общего пользования, территории общего пользования), посредством которых обеспечивается доступ | Земли общего пользования |
| 10. | Иные сведения | Земельный участок расположен в следующих зонах с особыми условиями использования территории: 64:34-6.396 (Водоохранная зона). Земельный участок расположен в следующей территориальной зоне: зона застройки индивидуальными жилыми домами - Ж1, с. Сторожевка Сторожевского муниципального образования Татищевского района Саратовской области (реестровый номер 64:34-7.441) |
| 4. Пояснения к сведениям об уточняемом земельном участке с кадастровым номером <u>64:34:171301:75</u>: | | |
| 1. | | |
| 1. Сведения о характерных точках границ уточняемого земельного участка с кадастровым номером <u>64:34:171301:77</u> : | | |

| Система координат <u>МСК-64, зона 2</u> | | | | | Зона N <u>2</u> | | |
|--|--|---|---|----------------|---|--|-------------------------------------|
| Обозначение характерных точек границ | Координаты, м | | | | Метод определения координат | Формулы, примененные для расчета средней квадратической погрешности определения координат характерных точек (M_t), с подставленными в такие формулы значениями и итоговые (вычисленные) значения M_t , м | Описание за- реп- ления точки |
| | содержатся в Едином государственном реестре недвижимости | | определены в результате выполнения комплексных кадастровых работ | | | | |
| | X | Y | X | Y | | | |
| 1 | 2 | 3 | 4 | 5 | 6 | 7 | 8 |
| н1У | - | - | 509941. 38 | 2283367 .67 | Метод спутников ых геодезичес ких измерений (определен ий) | 0.1 | - |
| н2У | - | - | 509945. 93 | 2283365 .85 | Метод спутников ых геодезичес ких измерений (определен ий) | 0.1 | - |
| н3У | - | - | 509964. 81 | 2283355 .44 | Метод спутников ых геодезичес ких измерений (определен ий) | 0.1 | - |
| н4У | - | - | 509981. 47 | 2283390 .79 | Метод спутников ых геодезичес ких измерений (определен ий) | 0.1 | - |
| н5У | - | - | 509972. 30 | 2283394 .37 | Метод спутников ых геодезичес ких измерений (определен ий) | 0.1 | - |

| | | | | | | | |
|-----|---|---|-----------|------------|---|-----|---|
| н6У | - | - | 509964.00 | 2283397.55 | Метод спутниковых геодезических измерений (определений) | 0.1 | - |
| н7У | - | - | 509956.95 | 2283400.88 | Метод спутниковых геодезических измерений (определений) | 0.1 | - |
| н1У | - | - | 509941.38 | 2283367.67 | Метод спутниковых геодезических измерений (определений) | 0.1 | - |

2. Сведения о частях границ уточняемого земельного участка с кадастровым номером 64:34:171301:77:

| Обозначение части границ | | Горизонтальное проложение (S), м | Описание прохождения части границ | Сведения о согласовании местоположения границ (согласовано/спорное) |
|--------------------------|-------|----------------------------------|-----------------------------------|---|
| от т. | до т. | | | |
| 1 | 2 | 3 | 4 | 5 |
| н1У | н2У | 4.90 | - | - |
| н2У | н3У | 21.56 | - | - |
| н3У | н4У | 39.08 | - | - |
| н4У | н5У | 9.84 | - | - |
| н5У | н6У | 8.89 | - | - |
| н6У | н7У | 7.80 | - | - |
| н7У | н1У | 36.67 | - | - |

3. Сведения о характеристиках уточняемого земельного участка с кадастровым номером 64:34:171301:77 :

| № п/п | Наименование характеристики земельного участка | Значение характеристики |
|-------|---|--|
| 1 | 2 | 3 |
| 1. | Адрес земельного участка | |
| 1.1. | Сведения о местоположении земельного участка (при отсутствии адреса) в структурированном в соответствии с федеральной | Российская Федерация, Саратовская область, |

| | | |
|---|---|---|
| | информационной адресной системой виде | городской округ город Саратов, село Сторожевка, улица Компрессорная, земельный участок 64 |
| 1.2. | Дополнительные сведения о местоположении земельного участка | - |
| 2. | Площадь земельного участка \pm величина погрешности определения (вычисления) площади ($P \pm \Delta P$), м ² | 990 \pm 11.01 |
| 3. | Формула, примененная для вычисления предельной погрешности определения площади земельного участка, с подставленными значениями и итоговые (вычисленные) значения (ΔP), м ² | $dP = 3,5 * 0.10000 * \sqrt{990.16} = 11.01$ |
| 4. | Площадь земельного участка согласно сведениям Единого государственного реестра недвижимости ($P_{\text{кад}}$), м ² | 900 |
| 5. | Оценка расхождения P и $P_{\text{кад}}$ ($P - P_{\text{кад}}$), м ² | 90 |
| 6. | Предельные минимальный и максимальный размеры земельного участка ($P_{\text{мин}}$ и $P_{\text{макс}}$), м ² | 300 2500 |
| 7. | Вид (виды) разрешенного использования | - |
| 7.1. | Дополнительные сведения об использовании земельного участка | Для ведения личного подсобного хозяйства |
| 8. | Кадастровый или иной государственный учетный номер (инвентарный) здания, сооружения, объекта незавершенного строительства, расположенного на земельном участке | 64:34:171414:592, 64:34:000000:6465 |
| 9. | Сведения о земельных участках (землях общего пользования, территории общего пользования), посредством которых обеспечивается доступ | Земли общего пользования |
| 10. | Иные сведения | Земельный участок расположен в следующих зонах с особыми условиями использования территории: 64:34-6.396 (Водоохранная зона). Земельный участок расположен в следующей территориальной зоне: зона застройки индивидуальными жилыми домами - Ж1, с. Сторожевка Сторожевского муниципального образования Татищевского района Саратовской области (реестровый номер 64:34-7.441) |
| 4. Пояснения к сведениям об уточняемом земельном участке с кадастровым номером <u>64:34:171301:77</u>: | | |

| 1. | | | | | | | |
|--|--|---|---|----------------|---|---|-------------------------------------|
| 1. Сведения о характерных точках границ уточняемого земельного участка с кадастровым номером <u>64:34:171301:79</u> : | | | | | | | |
| Система координат <u>МСК-64, зона 2</u> | | | | | Зона N <u>2</u> | | |
| Обозначение характерных точек границ | Координаты, м | | | | Метод определения координат | Формулы, примененные для расчета средней квадратической погрешности определения координат характерных точек (M _t), с подставленными в такие формулы значениями и итоговые (вычисленные) значения M _t , м | Описание за- реп- ления точки |
| | содержатся в Едином государственном реестре недвижимости | | определены в результате выполнения комплексных кадастровых работ | | | | |
| | X | Y | X | Y | | | |
| 1 | 2 | 3 | 4 | 5 | 6 | 7 | 8 |
| н1У | - | - | 510144. 81 | 2283817 .15 | Метод спутников ых геодезичес ких измерений (определен ий) | 0.1 | - |
| н2У | - | - | 510171. 13 | 2283804 .20 | Метод спутников ых геодезичес ких измерений (определен ий) | 0.1 | - |
| н3У | - | - | 510169. 71 | 2283801 .50 | Метод спутников ых геодезичес ких измерений (определен ий) | 0.1 | - |
| н4У | - | - | 510174. 02 | 2283799 .32 | Метод спутников ых геодезичес ких измерений (определен ий) | 0.1 | - |
| н5У | - | - | 510184. 84 | 2283793 .84 | Метод спутников | 0.1 | - |

| | | | | | | | |
|------|---|---|---------------|----------------|---|-----|---|
| | | | | | ых геодезичес ких измерений (определен ий) | | |
| н6У | - | - | 510191. 23 | 2283806 .25 | Метод спутников ых геодезичес ких измерений (определен ий) | 0.1 | - |
| н7У | - | - | 510181. 40 | 2283811 .31 | Метод спутников ых геодезичес ких измерений (определен ий) | 0.1 | - |
| н8У | - | - | 510186. 08 | 2283820 .48 | Метод спутников ых геодезичес ких измерений (определен ий) | 0.1 | - |
| н9У | - | - | 510158. 34 | 2283834 .83 | Метод спутников ых геодезичес ких измерений (определен ий) | 0.1 | - |
| н10У | - | - | 510154. 44 | 2283836 .86 | Метод спутников ых геодезичес ких измерений (определен ий) | 0.1 | - |
| н11У | - | - | 510152. 65 | 2283833 .19 | Метод спутников ых геодезичес ких измерений (определен ий) | 0.1 | - |
| н1У | - | - | 510144. 81 | 2283817 .15 | Метод спутников ых геодезичес | 0.1 | - |

| | | | | | | | |
|--|--|--|--|--|-----------------------------|--|--|
| | | | | | ких измерений (определений) | | |
|--|--|--|--|--|-----------------------------|--|--|

2. Сведения о частях границ уточняемого земельного участка с кадастровым номером 64:34:171301:79:

| Обозначение части границ | | Горизонтальное проложение (S), м | Описание прохождения части границ | Сведения о согласовании местоположения границ (согласовано/спорное) |
|--------------------------|-------|----------------------------------|-----------------------------------|---|
| от т. | до т. | | | |
| 1 | 2 | 3 | 4 | 5 |
| н1У | н2У | 29.33 | - | - |
| н2У | н3У | 3.05 | - | - |
| н3У | н4У | 4.84 | - | - |
| н4У | н5У | 12.12 | - | - |
| н5У | н6У | 13.96 | - | - |
| н6У | н7У | 11.06 | - | - |
| н7У | н8У | 10.29 | - | - |
| н8У | н9У | 31.23 | - | - |
| н9У | н10У | 4.39 | - | - |
| н10У | н11У | 4.08 | - | - |
| н11У | н1У | 17.85 | - | - |

3. Сведения о характеристиках уточняемого земельного участка с кадастровым номером 64:34:171301:79 :

| N п/п | Наименование характеристики земельного участка | Значение характеристики |
|-------|---|--|
| 1 | 2 | 3 |
| 1. | Адрес земельного участка | |
| 1.1. | Сведения о местоположении земельного участка (при отсутствии адреса) в структурированном в соответствии с федеральной информационной адресной системой виде | Российская Федерация, Саратовская область, городской округ город Саратов, село Сторожевка, улица Компрессорная, земельный участок 32 |
| 1.2. | Дополнительные сведения о местоположении земельного участка | - |
| 2. | Площадь земельного участка ± величина погрешности определения (вычисления) площади ($P \pm \Delta P$), м ² | 937 ± 10.71 |
| 3. | Формула, примененная для вычисления предельной погрешности определения площади земельного участка, с подставленными значениями и итоговые (вычисленные) значения (ΔP), м ² | $dP = 3,5 * 0.10000 * \sqrt{936.81} = 10.71$ |

| | | | | | |
|--|--|---|-----------------------------|---|------------------------------|
| 4. | Площадь земельного участка согласно сведениям Единого государственного реестра недвижимости (Ркад), м ² | 937 | | | |
| 5. | Оценка расхождения Р и Ркад (Р - Ркад), м ² | 0 | | | |
| 6. | Предельные минимальный и максимальный размеры земельного участка (Рмин и Рмакс), м ² | 300 2500 | | | |
| 7. | Вид (виды) разрешенного использования | - | | | |
| 7.1. | Дополнительные сведения об использовании земельного участка | Для ведения личного подсобного хозяйства | | | |
| 8. | Кадастровый или иной государственный учетный номер (инвентарный) здания, сооружения, объекта незавершенного строительства, расположенного на земельном участке | 64:34:171414:676 | | | |
| 9. | Сведения о земельных участках (землях общего пользования, территории общего пользования), посредством которых обеспечивается доступ | Земли общего пользования | | | |
| 10. | Иные сведения | Земельный участок расположен в следующих зонах с особыми условиями использования территории: 64:34-6.396 (Водоохранная зона). Земельный участок расположен в следующей территориальной зоне: зона застройки индивидуальными жилыми домами - Ж1, с. Сторожевка Сторожевского муниципального образования Татищевского района Саратовской области (реестровый номер 64:34-7.441) | | | |
| 4. Пояснения к сведениям об уточняемом земельном участке с кадастровым номером <u>64:34:171301:79</u>: | | | | | |
| 1. | | | | | |
| 1. Сведения о характерных точках границ уточняемого земельного участка с кадастровым номером <u>64:34:171301:84</u> : | | | | | |
| Система координат <u>МСК-64, зона 2</u> | | Зона N 2 | | | |
| Обозначение характерных точек границ | Координаты, м | | Метод определения координат | Формулы, примененные для расчета средней квадратической погрешности определения | Описание за репликации точки |
| | содержатся в Едином государственном реестре недвижимости | определены в результате выполнения комплексных кадастровых | | | |

| | | | работ | | | координат характерных точек (M _t), с подставленными в такие формулы значениями и итоговые (вычисленные) значения M _t , м | |
|-----|---|---|---------------|----------------|---|---|---|
| | X | Y | X | Y | | | |
| 1 | 2 | 3 | 4 | 5 | 6 | 7 | 8 |
| н1У | - | - | 510348. 72 | 2284170 .76 | Метод спутников ых геодезичес ких измерений (определен ий) | 0.1 | - |
| н2У | - | - | 510352. 42 | 2284190 .34 | Метод спутников ых геодезичес ких измерений (определен ий) | 0.1 | - |
| н3У | - | - | 510354. 84 | 2284201 .90 | Метод спутников ых геодезичес ких измерений (определен ий) | 0.1 | - |
| н4У | - | - | 510355. 99 | 2284206 .54 | Метод спутников ых геодезичес ких измерений (определен ий) | 0.1 | - |
| н5У | - | - | 510357. 27 | 2284212 .85 | Метод спутников ых геодезичес ких измерений (определен ий) | 0.1 | - |
| н6У | - | - | 510337. 18 | 2284218 .08 | Метод спутников ых геодезичес ких измерений (определен | 0.1 | - |

| | | | | | | | |
|-----|---|---|-----------|------------|---|-----|---|
| | | | | | ий) | | |
| н7У | - | - | 510328.68 | 2284172.72 | Метод спутниковых геодезических измерений (определений) | 0.1 | - |
| н1У | - | - | 510348.72 | 2284170.76 | Метод спутниковых геодезических измерений (определений) | 0.1 | - |

2. Сведения о частях границ уточняемого земельного участка с кадастровым номером 64:34:171301:84:

| Обозначение части границ | | Горизонтальное проложение (S), м | Описание прохождения части границ | Сведения о согласовании местоположения границ (согласовано/спорное) |
|--------------------------|-------|----------------------------------|-----------------------------------|---|
| от т. | до т. | | | |
| 1 | 2 | 3 | 4 | 5 |
| н1У | н2У | 19.93 | - | - |
| н2У | н3У | 11.81 | - | - |
| н3У | н4У | 4.78 | - | - |
| н4У | н5У | 6.44 | - | - |
| н5У | н6У | 20.76 | - | - |
| н6У | н7У | 46.15 | - | - |
| н7У | н1У | 20.14 | - | - |

3. Сведения о характеристиках уточняемого земельного участка с кадастровым номером 64:34:171301:84 :

| № п/п | Наименование характеристики земельного участка | Значение характеристики |
|-------|---|--|
| 1 | 2 | 3 |
| 1. | Адрес земельного участка | |
| 1.1. | Сведения о местоположении земельного участка (при отсутствии адреса) в структурированном в соответствии с федеральной информационной адресной системой виде | Российская Федерация, Саратовская область, городской округ город Саратов, село Сторожевка, улица Компрессорная, земельный участок 2а/1 |
| 1.2. | Дополнительные сведения о местоположении земельного участка | - |

| | | |
|--|---|--|
| 2. | Площадь земельного участка \pm величина погрешности определения (вычисления) площади ($P \pm \Delta P$), м ² | 902 \pm 10.51 |
| 3. | Формула, примененная для вычисления предельной погрешности определения площади земельного участка, с подставленными значениями и итоговые (вычисленные) значения (ΔP), м ² | $dP = 3,5 * 0.10000 * \sqrt{902.08} = 10.51$ |
| 4. | Площадь земельного участка согласно сведениям Единого государственного реестра недвижимости ($P_{\text{кад}}$), м ² | 902 |
| 5. | Оценка расхождения P и $P_{\text{кад}}$ ($P - P_{\text{кад}}$), м ² | 0 |
| 6. | Предельные минимальный и максимальный размеры земельного участка ($P_{\text{мин}}$ и $P_{\text{макс}}$), м ² | 300 2500 |
| 7. | Вид (виды) разрешенного использования | - |
| 7.1. | Дополнительные сведения об использовании земельного участка | Для ведения личного подсобного хозяйства |
| 8. | Кадастровый или иной государственный учетный номер (инвентарный) здания, сооружения, объекта незавершенного строительства, расположенного на земельном участке | 64:34:171414:586, 64:34:000000:6465 |
| 9. | Сведения о земельных участках (землях общего пользования, территории общего пользования), посредством которых обеспечивается доступ | Земли общего пользования |
| 10. | Иные сведения | Земельный участок расположен в следующих зонах с особыми условиями использования территории: 64:34-6.396 (Водоохранная зона), 64:34-6.21 (Горный отвод). Земельный участок расположен в следующей территориальной зоне: зона застройки индивидуальными жилыми домами - Ж1, с. Сторожевка Сторожевского муниципального образования Татищевского района Саратовской области (реестровый номер 64:34-7.441) |
| 4. Пояснения к сведениям об уточняемом земельном участке с кадастровым номером <u>64:34:171301:84</u>: | | |
| 1. | | |
| 1. Сведения о характерных точках границ уточняемого земельного участка с кадастровым номером <u>64:34:171301:85</u> : | | |
| Система координат <u>МСК-64, зона 2</u> | | Зона N <u>2</u> |

| Обозначение характерных точек границ | Координаты, м | | | | Метод определения координат | Формулы, примененные для расчета средней квадратической погрешности определения координат характерных точек (M _t), с подставленными в такие формулы значениями и итоговые (вычисленные) значения M _t , м | Описание за- реп- ления точки |
|--|--|---|---|----------------|---|---|-------------------------------------|
| | содержатся в Едином государственном реестре недвижимости | | определены в результате выполнения комплексных кадастровых работ | | | | |
| | X | Y | X | Y | | | |
| 1 | 2 | 3 | 4 | 5 | 6 | 7 | 8 |
| н1У | - | - | 509997. 41 | 2283337 .69 | Метод спутников ых геодезичес ких измерений (определен ий) | 0.1 | - |
| н2У | - | - | 509964. 81 | 2283355 .44 | Метод спутников ых геодезичес ких измерений (определен ий) | 0.1 | - |
| н3У | - | - | 509945. 93 | 2283365 .85 | Метод спутников ых геодезичес ких измерений (определен ий) | 0.1 | - |
| н4У | - | - | 509941. 38 | 2283367 .67 | Метод спутников ых геодезичес ких измерений (определен ий) | 0.1 | - |
| н5У | - | - | 509929. 36 | 2283342 .54 | Метод спутников ых геодезичес ких измерений (определен ий) | 0.1 | - |
| н6У | - | - | 509946. | 2283332 | Метод | 0.1 | - |

| | | | | | | | |
|-----|---|---|-----------|------------|---|-----|---|
| | | | 76 | .29 | спутниковых геодезических измерений (определений) | | |
| н7У | - | - | 509984.40 | 2283312.82 | Метод спутниковых геодезических измерений (определений) | 0.1 | - |
| н1У | - | - | 509997.41 | 2283337.69 | Метод спутниковых геодезических измерений (определений) | 0.1 | - |

2. Сведения о частях границ уточняемого земельного участка с кадастровым номером 64:34:171301:85:

| Обозначение части границ | | Горизонтальное проложение (S), м | Описание прохождения части границ | Сведения о согласовании местоположения границ (согласовано/спорное) |
|--------------------------|-------|----------------------------------|-----------------------------------|---|
| от т. | до т. | | | |
| 1 | 2 | 3 | 4 | 5 |
| н1У | н2У | 37.12 | - | - |
| н2У | н3У | 21.56 | - | - |
| н3У | н4У | 4.90 | - | - |
| н4У | н5У | 27.86 | - | - |
| н5У | н6У | 20.19 | - | - |
| н6У | н7У | 42.38 | - | - |
| н7У | н1У | 28.07 | - | - |

3. Сведения о характеристиках уточняемого земельного участка с кадастровым номером 64:34:171301:85:

| N п/п | Наименование характеристики земельного участка | Значение характеристики |
|-------|---|--|
| 1 | 2 | 3 |
| 1. | Адрес земельного участка | |
| 1.1. | Сведения о местоположении земельного участка (при отсутствии адреса) в структурированном в соответствии с федеральной информационной адресной системой виде | Российская Федерация, Саратовская область, городской округ город |

| | | |
|---|---|---|
| | | Саратов, село Сторожевка, улица Компрессорная, земельный участок 64А |
| 1.2. | Дополнительные сведения о местоположении земельного участка | - |
| 2. | Площадь земельного участка \pm величина погрешности определения (вычисления) площади ($P \pm \Delta P$), м ² | 1800 \pm 14.85 |
| 3. | Формула, примененная для вычисления предельной погрешности определения площади земельного участка, с подставленными значениями и итоговые (вычисленные) значения (ΔP), м ² | $dP = 3,5 * 0.10000 * \sqrt{1800.29} = 14.85$ |
| 4. | Площадь земельного участка согласно сведениям Единого государственного реестра недвижимости ($P_{\text{кад}}$), м ² | 1500 |
| 5. | Оценка расхождения P и $P_{\text{кад}}$ ($P - P_{\text{кад}}$), м ² | 300 |
| 6. | Предельные минимальный и максимальный размеры земельного участка ($P_{\text{мин}}$ и $P_{\text{макс}}$), м ² | 300 2500 |
| 7. | Вид (виды) разрешенного использования | - |
| 7.1. | Дополнительные сведения об использовании земельного участка | Для индивидуального жилищного строительства |
| 8. | Кадастровый или иной государственный учетный номер (инвентарный) здания, сооружения, объекта незавершенного строительства, расположенного на земельном участке | 64:34:000000:6465 |
| 9. | Сведения о земельных участках (землях общего пользования, территории общего пользования), посредством которых обеспечивается доступ | Земли общего пользования |
| 10. | Иные сведения | Земельный участок расположен в следующих зонах с особыми условиями использования территории: 64:34-6.396 (Водоохранная зона). Земельный участок расположен в следующей территориальной зоне: зона застройки индивидуальными жилыми домами - Ж1, с. Сторожевка Сторожевского муниципального образования Татищевского района Саратовской области (реестровый номер 64:34-7.441) |
| 4. Пояснения к сведениям об уточняемом земельном участке с кадастровым номером <u>64:34:171301:85</u>: | | |

| 1. | | | | | | | |
|---|--|---|---|----------------|---|---|-------------------------------------|
| 1. Сведения о характерных точках границ уточняемого земельного участка с кадастровым номером <u>64:34:171301:89</u> : | | | | | | | |
| Система координат <u>МСК-64, зона 2</u> | | | | | Зона N <u>2</u> | | |
| Обозначение характерных точек границ | Координаты, м | | | | Метод определения координат | Формулы, примененные для расчета средней квадратической погрешности определения координат характерных точек (M _т), с подставленными в такие формулы значениями и итоговые (вычисленные) значения M _т , м | Описание за- реп- ления точки |
| | содержатся в Едином государственном реестре недвижимости | | определены в результате выполнения комплексных кадастровых работ | | | | |
| | X | Y | X | Y | | | |
| 1 | 2 | 3 | 4 | 5 | 6 | 7 | 8 |
| н1У | - | - | 510315. 84 | 2284108 .67 | Метод спутников ых геодезичес ких измерений (определен ий) | 0.1 | - |
| н2У | - | - | 510310. 25 | 2284095 .48 | Метод спутников ых геодезичес ких измерений (определен ий) | 0.1 | - |
| н3У | - | - | 510312. 30 | 2284094 .62 | Метод спутников ых геодезичес ких измерений (определен ий) | 0.1 | - |
| н4У | - | - | 510353. 20 | 2284072 .70 | Метод спутников ых геодезичес ких измерений (определен ий) | 0.1 | - |
| н5У | - | - | 510359. 90 | 2284069 .22 | Метод спутников | 0.1 | - |

| | | | | | | | |
|------|---|---|---------------|----------------|---|-----|---|
| | | | | | ых геодезичес ких измерений (определен ий) | | |
| н6У | - | - | 510361. 51 | 2284073 .22 | Метод спутников ых геодезичес ких измерений (определен ий) | 0.1 | - |
| н7У | - | - | 510357. 23 | 2284077 .82 | Метод спутников ых геодезичес ких измерений (определен ий) | 0.1 | - |
| н8У | - | - | 510358. 69 | 2284079 .86 | Метод спутников ых геодезичес ких измерений (определен ий) | 0.1 | - |
| н9У | - | - | 510349. 08 | 2284097 .18 | Метод спутников ых геодезичес ких измерений (определен ий) | 0.1 | - |
| н10У | - | - | 510344. 93 | 2284107 .35 | Метод спутников ых геодезичес ких измерений (определен ий) | 0.1 | - |
| н11У | - | - | 510343. 36 | 2284106 .98 | Метод спутников ых геодезичес ких измерений (определен ий) | 0.1 | - |
| н12У | - | - | 510339. 33 | 2284106 .61 | Метод спутников ых геодезичес | 0.1 | - |

| | | | | | | | |
|------|---|---|-----------|------------|---|-----|---|
| | | | | | ких измерений (определений) | | |
| н13У | - | - | 510324.70 | 2284109.91 | Метод спутниковых геодезических измерений (определений) | 0.1 | - |
| н1У | - | - | 510315.84 | 2284108.67 | Метод спутниковых геодезических измерений (определений) | 0.1 | - |

2. Сведения о частях границ уточняемого земельного участка с кадастровым номером 64:34:171301:89:

| Обозначение части границ | | Горизонтальное проложение (S), м | Описание прохождения части границ | Сведения о согласовании местоположения границ (согласовано/спорное) |
|--------------------------|-------|----------------------------------|-----------------------------------|---|
| от т. | до т. | | | |
| 1 | 2 | 3 | 4 | 5 |
| н1У | н2У | 14.33 | - | - |
| н2У | н3У | 2.22 | - | - |
| н3У | н4У | 46.40 | - | - |
| н4У | н5У | 7.55 | - | - |
| н5У | н6У | 4.32 | - | - |
| н6У | н7У | 6.28 | - | - |
| н7У | н8У | 2.50 | - | - |
| н8У | н9У | 19.81 | - | - |
| н9У | н10У | 10.99 | - | - |
| н10У | н11У | 1.61 | - | - |
| н11У | н12У | 4.05 | - | - |
| н12У | н13У | 15.00 | - | - |
| н13У | н1У | 8.94 | - | - |

3. Сведения о характеристиках уточняемого земельного участка с кадастровым номером 64:34:171301:89 :

| № п/п | Наименование характеристики земельного участка | Значение характеристики |
|-------|--|-------------------------|
|-------|--|-------------------------|

| 1 | 2 | 3 |
|------|---|---|
| 1. | Адрес земельного участка | |
| 1.1. | Сведения о местоположении земельного участка (при отсутствии адреса) в структурированном в соответствии с федеральной информационной адресной системой виде | Российская Федерация, Саратовская область, городской округ город Саратов, село Сторожевка, улица Компрессорная, земельный участок 6 |
| 1.2. | Дополнительные сведения о местоположении земельного участка | - |
| 2. | Площадь земельного участка \pm величина погрешности определения (вычисления) площади ($P \pm \Delta P$), м ² | 998 \pm 11.06 |
| 3. | Формула, примененная для вычисления предельной погрешности определения площади земельного участка, с подставленными значениями и итоговые (вычисленные) значения (ΔP), м ² | $dP = 3,5 * 0.10000 * \sqrt{997.93} = 11.06$ |
| 4. | Площадь земельного участка согласно сведениям Единого государственного реестра недвижимости ($P_{\text{кад}}$), м ² | 1100 |
| 5. | Оценка расхождения P и $P_{\text{кад}}$ ($P - P_{\text{кад}}$), м ² | -102 |
| 6. | Предельные минимальный и максимальный размеры земельного участка ($P_{\text{мин}}$ и $P_{\text{макс}}$), м ² | 300 2500 |
| 7. | Вид (виды) разрешенного использования | - |
| 7.1. | Дополнительные сведения об использовании земельного участка | Для ведения личного подсобного хозяйства |
| 8. | Кадастровый или иной государственный учетный номер (инвентарный) здания, сооружения, объекта незавершенного строительства, расположенного на земельном участке | 64:34:171301:93 |
| 9. | Сведения о земельных участках (землях общего пользования, территории общего пользования), посредством которых обеспечивается доступ | Земли общего пользования |
| 10. | Иные сведения | Земельный участок расположен в следующих зонах с особыми условиями использования территории: 64:34-6.396 (Водоохранная зона), 64:34-6.21 (Горный отвод). Земельный участок расположен в следующей территориальной зоне: зона застройки индивидуальными жилыми домами - Ж1, с. Сторожевка Сторожевского муниципального образования |

| | | | | | Татищевского района Саратовской области (реестровый номер 64:34-7.441) | | |
|--|--|----------------|---|----------------|---|---|-------------------------------------|
| 4. Пояснения к сведениям об уточняемом земельном участке с кадастровым номером <u>64:34:171301:89</u>: | | | | | | | |
| 1. | | | | | | | |
| Сведения об уточняемых земельных участках, необходимые для исправления реестровых ошибок в сведениях о местоположении их границ | | | | | | | |
| 1. Сведения о характерных точках границ уточняемого земельного участка с кадастровым номером <u>64:34:171301:210</u> : | | | | | | | |
| Система координат <u>МСК-64, зона 2</u> | | | | | Зона N <u>2</u> | | |
| Обозначение характерных точек границ | Координаты, м | | | | Метод определения координат | Формулы, примененные для расчета средней квадратической погрешности определения координат характерных точек (M _t), с подставленными в такие формулы значениями и итоговые (вычисленные) значения M _t , м | Описание за- реп- ления точки |
| | содержатся в Едином государственном реестре недвижимости | | определены в результате выполнения комплексных кадастровых работ | | | | |
| | X | Y | X | Y | | | |
| 1 | 2 | 3 | 4 | 5 | 6 | 7 | 8 |
| 1 | 510353.2 0 | 2284072. 70 | 510353. 20 | 2284072 .70 | Метод спутников ых геодезичес ких измерений (определен ий) | 0.1 | - |
| 2 | 510335.8 8 | 2284081. 98 | 510335. 88 | 2284081 .98 | Метод спутников ых геодезичес ких измерений (определен ий) | 0.1 | - |
| 3 | 510312.3 0 | 2284094. 62 | 510312. 30 | 2284094 .62 | Метод спутников ых геодезичес ких измерений (определен ий) | 0.1 | - |

| | | | | | | | |
|----|-----------|------------|-----------|------------|---|-----|---|
| 5 | 510307.26 | 2284096.72 | 510307.26 | 2284096.72 | Метод спутниковых геодезических измерений (определений) | 0.1 | - |
| 6 | 510302.49 | 2284098.72 | 510302.49 | 2284098.72 | Метод спутниковых геодезических измерений (определений) | 0.1 | - |
| 7 | 510296.92 | 2284101.04 | 510296.92 | 2284101.04 | Метод спутниковых геодезических измерений (определений) | 0.1 | - |
| 8 | 510296.85 | 2284102.31 | 510296.85 | 2284102.31 | Метод спутниковых геодезических измерений (определений) | 0.1 | - |
| 9 | 510294.07 | 2284103.30 | 510294.07 | 2284103.30 | Метод спутниковых геодезических измерений (определений) | 0.1 | - |
| 10 | 510283.90 | 2284081.78 | 510283.90 | 2284081.78 | Метод спутниковых геодезических измерений (определений) | 0.1 | - |
| 11 | 510285.17 | 2284081.17 | 510285.17 | 2284081.17 | Метод спутниковых геодезических измерений (определений) | 0.1 | - |
| 12 | 510299.11 | 2284074.53 | 510299.11 | 2284074.53 | Метод спутников | 0.1 | - |

| | | | | | | | |
|------|---------------|----------------|---------------|----------------|---|-----|---|
| | | | | | ых геодезичес ких измерений (определен ий) | | |
| 13 | 510302.5 3 | 2284072. 92 | 510302. 53 | 2284072 .92 | Метод спутников ых геодезичес ких измерений (определен ий) | 0.1 | - |
| 14 | 510316.6 3 | 2284066. 29 | 510316. 63 | 2284066 .29 | Метод спутников ых геодезичес ких измерений (определен ий) | 0.1 | - |
| 15 | 510329.1 9 | 2284060. 03 | 510329. 19 | 2284060 .03 | Метод спутников ых геодезичес ких измерений (определен ий) | 0.1 | - |
| 16 | 510339.9 8 | 2284054. 98 | 510339. 98 | 2284054 .98 | Метод спутников ых геодезичес ких измерений (определен ий) | 0.1 | - |
| 17 | 510343.7 3 | 2284052. 68 | 510343. 73 | 2284052 .68 | Метод спутников ых геодезичес ких измерений (определен ий) | 0.1 | - |
| н17У | - | - | 510349. 01 | 2284049 .56 | Метод спутников ых геодезичес ких измерений (определен ий) | 0.1 | - |
| н18У | - | - | 510359. 90 | 2284069 .22 | Метод спутников ых геодезичес | 0.1 | - |

| | | | | | | | |
|---|-----------|------------|-----------|------------|---|-----|---|
| | | | | | ких измерений (определений) | | |
| 1 | 510353.20 | 2284072.70 | 510353.20 | 2284072.70 | Метод спутниковых геодезических измерений (определений) | 0.1 | - |
| 4 | 510311.00 | 2284095.16 | - | - | Метод спутниковых геодезических измерений (определений) | 0.1 | - |

2. Сведения о частях границ уточняемого земельного участка с кадастровым номером 64:34:171301:210:

| Обозначение части границ | | Горизонтальное проложение (S), м | Описание прохождения части границ | Сведения о согласовании местоположения границ (согласовано/спорное) |
|--------------------------|-------|----------------------------------|-----------------------------------|---|
| от т. | до т. | | | |
| 1 | 2 | 3 | 4 | 5 |
| 1 | 2 | 19.65 | - | - |
| 2 | 3 | 26.75 | - | - |
| 3 | 5 | 5.46 | - | - |
| 5 | 6 | 5.17 | - | - |
| 6 | 7 | 6.03 | - | - |
| 7 | 8 | 1.27 | - | - |
| 8 | 9 | 2.95 | - | - |
| 9 | 10 | 23.80 | - | - |
| 10 | 11 | 1.41 | - | - |
| 11 | 12 | 15.44 | - | - |
| 12 | 13 | 3.78 | - | - |
| 13 | 14 | 15.58 | - | - |
| 14 | 15 | 14.03 | - | - |
| 15 | 16 | 11.91 | - | - |
| 16 | 17 | 4.40 | - | - |
| 17 | н17У | 6.13 | - | - |

| | | | | |
|---|---|-------|---|---|
| н17У | н18У | 22.48 | - | - |
| н18У | 1 | 7.55 | - | - |
| 3. Сведения о характеристиках уточняемого земельного участка с кадастровым номером 64:34:171301:210: | | | | |
| N п/п | Наименование характеристики земельного участка | | | Значение характеристики |
| 1 | 2 | | | 3 |
| 1. | Адрес земельного участка | | | |
| 1.1. | Сведения о местоположении земельного участка (при отсутствии адреса) в структурированном в соответствии с федеральной информационной адресной системой виде | | | Российская Федерация, Саратовская область, городской округ город Саратов, село Сторожевка, улица Компрессорная, земельный участок 8 |
| 1.2. | Дополнительные сведения о местоположении земельного участка | | | - |
| 2. | Площадь земельного участка ± величина погрешности определения (вычисления) площади ($P \pm \Delta P$), м ² | | | 1681 ± 14.35 |
| 3. | Формула, примененная для вычисления предельной погрешности определения площади земельного участка, с подставленными значениями (ΔP), м ² | | | $dP = 3,5 * 0.10000 * \sqrt{1681.21} = 14.35$ |
| 4. | Площадь земельного участка согласно сведениям Единого государственного реестра недвижимости ($P_{\text{кад}}$), м ² | | | 1529 |
| 5. | Оценка расхождения P и $P_{\text{кад}}$ ($P - P_{\text{кад}}$), м ² | | | 152 |
| 6. | Предельные минимальный и максимальный размеры земельного участка ($P_{\text{мин}}$ и $P_{\text{макс}}$), м ² | | | 300 2500 |
| 7. | Кадастровый номер или иной государственный учетный номер (инвентарный) объекта недвижимости, расположенного на земельном участке | | | 64:34:171301:168, 64:34:000000:6465 |
| 8. | Вид (виды) разрешенного использования | | | - |
| 8.1. | Дополнительные сведения об использовании земельного участка | | | для ведения личного подсобного хозяйства |
| 9. | Сведения о земельных участках (землях общего пользования, территории общего пользования), посредством которых обеспечивается доступ | | | Земли общего пользования |
| 10. | Иные сведения | | | Земельный участок расположен в следующих зонах с особыми условиями использования территории: 64:34-6.396 (Водоохранная зона), 64:34-6.21 (Горный отвод). Земельный |

| | |
|--|---|
| | участок расположен в следующей территориальной зоне: зона застройки индивидуальными жилыми домами - Ж1, с. Сторожевка Сторожевского муниципального образования Татищевского района Саратовской области (реестровый номер 64:34-7.441) |
|--|---|

4. Пояснения к сведениям об уточняемом земельном участке с кадастровым номером 64:34:171301:210:

1.

Описание местоположения здания, сооружения, объекта незавершенного строительства на земельном участке

1. Сведения о характерных точках контура объекта недвижимости с кадастровым номером 64:34:171301:100 :

Система координат МСК-64, зона 2

Зона N 2

| Обозначение характерных точек контура | Содержатся в Едином государственном реестре недвижимости | | Определены в результате выполнения комплексных кадастровых работ | | | | Метод определения координат | Формулы, примененные для расчета средней квадратической погрешности определения координат характерных точек (M_t), с подставленными в такие формулы значениями и итоговые (вычисленные) значения M_t , м |
|---------------------------------------|--|---|--|---------------|----------------|-----------|---|--|
| | Координаты, м | | Радиус, м | Координаты, м | | Радиус, м | | |
| | X | Y | | X | Y | | | |
| 1 | 2 | 3 | 4 | 5 | 6 | 7 | 8 | 9 |
| н1О | - | - | - | 51004 3.09 | 22835 37.29 | - | Метод спутниковых геодезических измерений (определений) | 0.1 |
| н2О | - | - | - | 51004 0.00 | 22835 38.61 | - | Метод спутниковых геодезических измерений (определений) | 0.1 |
| н3О | - | - | - | 51003 8.02 | 22835 34.23 | - | Метод спутниковых геодезических измерений | 0.1 |

| | | | | | | | | |
|-----|---|---|---|---------------|----------------|---|---|-----|
| | | | | | | | (определений) | |
| н4О | - | - | - | 51004 1.11 | 22835 32.82 | - | Метод спутниковых геодезических измерений (определений) | 0.1 |
| н1О | - | - | - | 51004 3.09 | 22835 37.29 | - | Метод спутниковых геодезических измерений (определений) | 0.1 |

2. Сведения о характеристиках объекта недвижимости с кадастровым номером 64:34:171301:100:

| N п/п | Наименование характеристики | Значение характеристики |
|----------|---|--|
| 1 | 2 | 3 |
| 1. | Вид объекта недвижимости | Здание |
| 2. | Ранее присвоенный государственный учетный номер (инвентарный) здания, сооружения, объекта незавершенного строительства | - |
| 3. | Кадастровый номер земельного участка (земельных участков), в границах которого (которых) расположены здание, сооружение, объект незавершенного строительства | 64:34:171301:31 |
| 4. | Уникальный учетный номер кадастрового квартала, в границах которого расположены здание, сооружение, объект незавершенного строительства | 64:34:171301 |
| 5. | Адрес здания, сооружения, объекта незавершенного строительства | |
| 5.1. | Сведения о местоположении здания, сооружения, объекта незавершенного строительства (при отсутствии адреса) в структурированном в соответствии с федеральной информационной адресной системой виде | Российская Федерация, Саратовская область, городской округ город Саратов, село Сторожевка, улица Компрессорная, здание 54 строение 1 |
| 5.2. | Дополнительные сведения о местоположении | - |
| 6. | Иные сведения | - |

3. Пояснения к сведениям об объекте недвижимости с кадастровым номером 64:34:171301:100:

| | |
|----|--|
| 1. | |
|----|--|

1. Сведения о характерных точках контура объекта недвижимости с кадастровым номером 64:34:171301:101:

Система координат МСК-64, зона 2

Зона N 2

| Обозначение характерных точек контура | Содержатся в Едином государственном реестре недвижимости | | | Определены в результате выполнения комплексных кадастровых работ | | | Метод определения координат | Формулы, примененные для расчета средней квадратической погрешности определения координат характерных точек (M _i), с подставленными в такие формулы значениями и итоговые (вычисленные) значения M _t , м |
|--|--|---|-----------|--|----------------|-----------|---|---|
| | Координаты, м | | Радиус, м | Координаты, м | | Радиус, м | | |
| | X | Y | | X | Y | | | |
| 1 | 2 | 3 | 4 | 5 | 6 | 7 | 8 | 9 |
| н1О | - | - | - | 51004 3.63 | 22835 37.98 | - | Метод спутниковых геодезических измерений (определений) | 0.1 |
| н2О | - | - | - | 51004 7.73 | 22835 36.12 | - | Метод спутниковых геодезических измерений (определений) | 0.1 |
| н3О | - | - | - | 51004 8.91 | 22835 38.66 | - | Метод спутниковых геодезических измерений (определений) | 0.1 |
| н4О | - | - | - | 51004 4.78 | 22835 40.53 | - | Метод спутниковых геодезических измерений (определений) | 0.1 |
| н1О | - | - | - | 51004 3.63 | 22835 37.98 | - | Метод спутниковых геодезических измерений (определений) | 0.1 |

2. Сведения о характеристиках объекта недвижимости с кадастровым номером 64:34:171301:101:

| N п/п | Наименование характеристики | Значение характеристики |
|-------|--|-------------------------|
| 1 | 2 | 3 |
| 1. | Вид объекта недвижимости | Здание |
| 2. | Ранее присвоенный государственный учетный номер (инвентарный) здания, сооружения, объекта незавершенного строительства | - |
| 3. | Кадастровый номер земельного участка (земельных участков), в | 64:34:171301:31 |

| | | | | | | | | |
|--|---|---|-----------|--|----------------|-----------|--|--|
| | границах которого (которых) расположены здание, сооружение, объект незавершенного строительства | | | | | | | |
| 4. | Уникальный учетный номер кадастрового квартала, в границах которого расположены здание, сооружение, объект незавершенного строительства | | | | | | 64:34:171301 | |
| 5. | Адрес здания, сооружения, объекта незавершенного строительства | | | | | | | |
| 5.1. | Сведения о местоположении здания, сооружения, объекта незавершенного строительства (при отсутствии адреса) в структурированном в соответствии с федеральной информационной адресной системой виде | | | | | | Российская Федерация, Саратовская область, городской округ город Саратов, село Сторожевка, улица Компрессорная, здание 54 строение 2 | |
| 5.2. | Дополнительные сведения о местоположении | | | | | | - | |
| 6. | Иные сведения | | | | | | - | |
| 3. Пояснения к сведениям об объекте недвижимости с кадастровым номером <u>64:34:171301:101</u>: | | | | | | | | |
| 1. | | | | | | | | |
| 1. Сведения о характерных точках контура объекта недвижимости с кадастровым номером <u>64:34:171301:102</u> : | | | | | | | | |
| Система координат <u>МСК-64, зона 2</u> | | | | | | | | |
| Зона N 2 | | | | | | | | |
| Обозначение характерных точек контура | Содержатся в Едином государственном реестре недвижимости | | | Определены в результате выполнения комплексных кадастровых работ | | | Метод определения координат | Формулы, примененные для расчета средней квадратической погрешности определения координат характерных точек (M_t), с подставленными в такие формулы значениями и итоговые (вычисленные) значения M_t , м |
| | Координаты, м | | Радиус, м | Координаты, м | | Радиус, м | | |
| | X | Y | | X | Y | | | |
| 1 | 2 | 3 | 4 | 5 | 6 | 7 | 8 | 9 |
| n10 | - | - | - | 51007 1.87 | 22836 22.03 | - | Метод спутниковых геодезических измерений (определений) | 0.1 |
| n20 | - | - | - | 51007 3.39 | 22836 25.77 | - | Метод спутниковых геодезических измерений (определений) | 0.1 |

| | | | | | | | | |
|-----|---|---|---|---------------|----------------|---|---|-----|
| н3О | - | - | - | 51006 8.83 | 22836 27.56 | - | Метод спутниковых геодезических измерений (определений) | 0.1 |
| н4О | - | - | - | 51006 7.25 | 22836 23.88 | - | Метод спутниковых геодезических измерений (определений) | 0.1 |
| н1О | - | - | - | 51007 1.87 | 22836 22.03 | - | Метод спутниковых геодезических измерений (определений) | 0.1 |

2. Сведения о характеристиках объекта недвижимости с кадастровым номером 64:34:171301:102:

| № п/п | Наименование характеристики | Значение характеристики |
|-------|---|---|
| 1 | 2 | 3 |
| 1. | Вид объекта недвижимости | Здание |
| 2. | Ранее присвоенный государственный учетный номер (инвентарный) здания, сооружения, объекта незавершенного строительства | - |
| 3. | Кадастровый номер земельного участка (земельных участков), в границах которого (которых) расположены здание, сооружение, объект незавершенного строительства | 64:34:171301:71 |
| 4. | Уникальный учетный номер кадастрового квартала, в границах которого расположены здание, сооружение, объект незавершенного строительства | 64:34:171301 |
| 5. | Адрес здания, сооружения, объекта незавершенного строительства | |
| 5.1. | Сведения о местоположении здания, сооружения, объекта незавершенного строительства (при отсутствии адреса) в структурированном в соответствии с федеральной информационной адресной системой виде | Российская Федерация, Саратовская область, городской округ город Саратов, село Сторожевка, улица Компрессорная, здание 48 |
| 5.2. | Дополнительные сведения о местоположении | - |
| 6. | Иные сведения | - |

3. Пояснения к сведениям об объекте недвижимости с кадастровым номером 64:34:171301:102:

| | |
|----|--|
| 1. | |
|----|--|

1. Сведения о характерных точках контура объекта недвижимости с кадастровым номером 64:34:171301:128 :

| Система координат <u>МСК-64, зона 2</u> | | | | | | | Зона N 2 | |
|---|--|---|--------------|---|----------------|--------------|---|---|
| Обозначение характерных точек контура | Содержатся в Едином государственном реестре недвижимости | | | Определены в результате выполнения комплексных кадастровых работ | | | Метод определения координат | Формулы, примененные для расчета средней квадратической погрешности определения координат характерных точек (M _t), с подставленными в такие формулы значениями и итоговые (вычисленные) значения M _t , м |
| | Координаты, м | | Радиус, м | Координаты, м | | Радиус, м | | |
| | X | Y | | X | Y | | | |
| 1 | 2 | 3 | 4 | 5 | 6 | 7 | 8 | 9 |
| н10 | - | - | - | 51036 8.33 | 22839 99.45 | - | Метод спутниковых геодезических измерений (определений) | 0.1 |
| н20 | - | - | - | 51036 3.23 | 22840 02.19 | - | Метод спутниковых геодезических измерений (определений) | 0.1 |
| н30 | - | - | - | 51036 6.50 | 22840 08.29 | - | Метод спутниковых геодезических измерений (определений) | 0.1 |
| н40 | - | - | - | 51037 1.59 | 22840 05.56 | - | Метод спутниковых геодезических измерений (определений) | 0.1 |
| н10 | - | - | - | 51036 8.33 | 22839 99.45 | - | Метод спутниковых геодезических измерений (определений) | 0.1 |
| 2. Сведения о характеристиках объекта недвижимости с кадастровым номером 64:34:171301:128: | | | | | | | | |
| N п/п | Наименование характеристики | | | | | | | Значение характеристики |
| 1 | 2 | | | | | | | 3 |
| 1. | Вид объекта недвижимости | | | | | | | Здание |
| 2. | Ранее присвоенный государственный учетный номер (инвентарный) здания, сооружения, объекта незавершенного | | | | | | | - |

| | | |
|------|---|---|
| | строительства | |
| 3. | Кадастровый номер земельного участка (земельных участков), в границах которого (которых) расположены здание, сооружение, объект незавершенного строительства | 64:34:171301:108 |
| 4. | Уникальный учетный номер кадастрового квартала, в границах которого расположены здание, сооружение, объект незавершенного строительства | 64:34:171301 |
| 5. | Адрес здания, сооружения, объекта незавершенного строительства | |
| 5.1. | Сведения о местоположении здания, сооружения, объекта незавершенного строительства (при отсутствии адреса) в структурированном в соответствии с федеральной информационной адресной системой виде | Российская Федерация, Саратовская область, городской округ город Саратов, село Сторожевка, улица Компрессорная, здание 14Г/68 |
| 5.2. | Дополнительные сведения о местоположении | - |
| 6. | Иные сведения | - |

3. Пояснения к сведениям об объекте недвижимости с кадастровым номером 64:34:171301:128:

| | |
|----|--|
| 1. | |
|----|--|

1. Сведения о характерных точках контура объекта недвижимости с кадастровым номером 64:34:171301:129 :

Система координат МСК-64, зона 2

Зона N 2

| Обозначение характерных точек контура | Содержатся в Едином государственном реестре недвижимости | | Определены в результате выполнения комплексных кадастровых работ | | | | Метод определения координат | Формулы, примененные для расчета средней квадратической погрешности определения координат характерных точек (M_i), с подставленными в такие формулы значениями и итоговые (вычисленные) значения M_t , м |
|---------------------------------------|--|---|--|---------------|----------------|---|---|--|
| | Координаты, м | | Координаты, м | | Радиус, м | | | |
| | X | Y | X | Y | | | | |
| 1 | 2 | 3 | 4 | 5 | 6 | 7 | 8 | 9 |
| n10 | - | - | - | 51032 1.97 | 22839 27.55 | - | Метод спутниковых геодезических измерений (определений) | 0.1 |
| n20 | - | - | - | 51031 7.73 | 22839 29.60 | - | Метод спутниковых | 0.1 |

| | | | | | | | | |
|-----|---|---|---|---------------|----------------|---|---|-----|
| | | | | | | | геодезических измерений (определений) | |
| н3О | - | - | - | 51031 9.41 | 22839 33.08 | - | Метод спутниковых геодезических измерений (определений) | 0.1 |
| н4О | - | - | - | 51032 3.63 | 22839 30.99 | - | Метод спутниковых геодезических измерений (определений) | 0.1 |
| н1О | - | - | - | 51032 1.97 | 22839 27.55 | - | Метод спутниковых геодезических измерений (определений) | 0.1 |

2. Сведения о характеристиках объекта недвижимости с кадастровым номером 64:34:171301:129:

| № п/п | Наименование характеристики | Значение характеристики |
|-------|---|--|
| 1 | 2 | 3 |
| 1. | Вид объекта недвижимости | Здание |
| 2. | Ранее присвоенный государственный учетный номер (инвентарный) здания, сооружения, объекта незавершенного строительства | - |
| 3. | Кадастровый номер земельного участка (земельных участков), в границах которого (которых) расположены здание, сооружение, объект незавершенного строительства | 64:34:171301:111 |
| 4. | Уникальный учетный номер кадастрового квартала, в границах которого расположены здание, сооружение, объект незавершенного строительства | 64:34:171301 |
| 5. | Адрес здания, сооружения, объекта незавершенного строительства | |
| 5.1. | Сведения о местоположении здания, сооружения, объекта незавершенного строительства (при отсутствии адреса) в структурированном в соответствии с федеральной информационной адресной системой виде | Российская Федерация, Саратовская область, городской округ город Саратов, село Сторожевка, улица Компрессорная, здание 14Г/3 |
| 5.2. | Дополнительные сведения о местоположении | - |
| 6. | Иные сведения | - |

3. Пояснения к сведениям об объекте недвижимости с кадастровым номером 64:34:171301:129:

| | | | | | | | | |
|--|--|---|-----------|--|----------------|-----------------|---|--|
| 1. | | | | | | | | |
| 1. Сведения о характерных точках контура объекта недвижимости с кадастровым номером <u>64:34:171301:131</u> : | | | | | | | | |
| Система координат <u>МСК-64, зона 2</u> | | | | | | Зона N 2 | | |
| Обозначение характерных точек контура | Содержатся в Едином государственном реестре недвижимости | | | Определены в результате выполнения комплексных кадастровых работ | | | Метод определения координат | Формулы, примененные для расчета средней квадратической погрешности определения координат характерных точек (M_t), с подставленными в такие формулы значениями и итоговые (вычисленные) значения M_t , м |
| | Координаты, м | | Радиус, м | Координаты, м | | Радиус, м | | |
| | X | Y | | X | Y | | | |
| 1 | 2 | 3 | 4 | 5 | 6 | 7 | 8 | 9 |
| n1O | - | - | - | 51034 4.13 | 22840 22.15 | - | Метод спутниковых геодезических измерений (определений) | 0.1 |
| n2O | - | - | - | 51033 9.09 | 22840 24.82 | - | Метод спутниковых геодезических измерений (определений) | 0.1 |
| n3O | - | - | - | 51034 0.39 | 22840 27.32 | - | Метод спутниковых геодезических измерений (определений) | 0.1 |
| n4O | - | - | - | 51034 5.43 | 22840 24.62 | - | Метод спутниковых геодезических измерений (определений) | 0.1 |
| n1O | - | - | - | 51034 4.13 | 22840 22.15 | - | Метод спутниковых геодезических измерений (определений) | 0.1 |
| 2. Сведения о характеристиках объекта недвижимости с кадастровым номером <u>64:34:171301:131</u> : | | | | | | | | |
| N п/п | Наименование характеристики | | | | | | | Значение характеристики |
| 1 | 2 | | | | | | | 3 |

| | | |
|------|---|--|
| 1. | Вид объекта недвижимости | Здание |
| 2. | Ранее присвоенный государственный учетный номер (инвентарный) здания, сооружения, объекта незавершенного строительства | - |
| 3. | Кадастровый номер земельного участка (земельных участков), в границах которого (которых) расположены здание, сооружение, объект незавершенного строительства | 64:34:171301:110 |
| 4. | Уникальный учетный номер кадастрового квартала, в границах которого расположены здание, сооружение, объект незавершенного строительства | 64:34:171301 |
| 5. | Адрес здания, сооружения, объекта незавершенного строительства | |
| 5.1. | Сведения о местоположении здания, сооружения, объекта незавершенного строительства (при отсутствии адреса) в структурированном в соответствии с федеральной информационной адресной системой виде | Российская Федерация, Саратовская область, городской округ город Саратов, село Сторожевка, улица Компрессорная, дом 77 |
| 5.2. | Дополнительные сведения о местоположении | - |
| 6. | Иные сведения | - |

3. Пояснения к сведениям об объекте недвижимости с кадастровым номером 64:34:171301:131:

| | |
|----|--|
| 1. | |
|----|--|

1. Сведения о характерных точках контура объекта недвижимости с кадастровым номером 64:34:171301:132 :

Система координат МСК-64, зона 2

Зона N 2

| Обозначение характерных точек контура | Содержатся в Едином государственном реестре недвижимости | | Определены в результате выполнения комплексных кадастровых работ | | | | Метод определения координат | Формулы, примененные для расчета средней квадратической погрешности определения координат характерных точек (M_t), с подставленными в такие формулы значениями и итоговые (вычисленные) значения M_t , м |
|---------------------------------------|--|---|--|---------------|----------------|---|---|--|
| | Координаты, м | | Координаты, м | | Радиус, м | | | |
| | X | Y | X | Y | | | | |
| 1 | 2 | 3 | 4 | 5 | 6 | 7 | 8 | 9 |
| н10 | - | - | - | 51035 5.64 | 22840 22.85 | - | Метод спутниковых геодезических измерений | 0.1 |

| | | | | | | | | |
|-----|---|---|---|---------------|----------------|---|---|-----|
| | | | | | | | (определений) | |
| н2О | - | - | - | 51035 2.86 | 22840 24.76 | - | Метод спутниковых геодезических измерений (определений) | 0.1 |
| н3О | - | - | - | 51035 5.79 | 22840 28.70 | - | Метод спутниковых геодезических измерений (определений) | 0.1 |
| н4О | - | - | - | 51035 8.38 | 22840 26.80 | - | Метод спутниковых геодезических измерений (определений) | 0.1 |
| н1О | - | - | - | 51035 5.64 | 22840 22.85 | - | Метод спутниковых геодезических измерений (определений) | 0.1 |

2. Сведения о характеристиках объекта недвижимости с кадастровым номером 64:34:171301:132:

| № п/п | Наименование характеристики | Значение характеристики |
|-------|---|---|
| 1 | 2 | 3 |
| 1. | Вид объекта недвижимости | Здание |
| 2. | Ранее присвоенный государственный учетный номер (инвентарный) здания, сооружения, объекта незавершенного строительства | - |
| 3. | Кадастровый номер земельного участка (земельных участков), в границах которого (которых) расположены здание, сооружение, объект незавершенного строительства | 64:34:171301:113 |
| 4. | Уникальный учетный номер кадастрового квартала, в границах которого расположены здание, сооружение, объект незавершенного строительства | 64:34:171301 |
| 5. | Адрес здания, сооружения, объекта незавершенного строительства | |
| 5.1. | Сведения о местоположении здания, сооружения, объекта незавершенного строительства (при отсутствии адреса) в структурированном в соответствии с федеральной информационной адресной системой виде | Российская Федерация, Саратовская область, городской округ город Саратов, село Сторожевка, улица Компрессорная, здание 14Г/82 |
| 5.2. | Дополнительные сведения о местоположении | - |
| 6. | Иные сведения | - |

3. Пояснения к сведениям об объекте недвижимости с кадастровым номером 64:34:171301:132:

1.

1. Сведения о характерных точках контура объекта недвижимости с кадастровым номером 64:34:171301:133 :

Система координат МСК-64, зона 2

Зона N 2

| Обозначение характерных точек контура | Содержатся в Едином государственном реестре недвижимости | | Определены в результате выполнения комплексных кадастровых работ | | Метод определения координат | Формулы, примененные для расчета средней квадратической погрешности определения координат характерных точек (M_t), с подставленными в такие формулы значениями и итоговые (вычисленные) значения M_t , м | | |
|---------------------------------------|--|---|--|---------------|-----------------------------|--|---|-----|
| | Координаты, м | | Координаты, м | | | | Радиус, м | |
| | X | Y | X | Y | | | | |
| 1 | 2 | 3 | 4 | 5 | 6 | 7 | 8 | 9 |
| н1О | - | - | - | 51036 5.34 | 22839 50.47 | - | Метод спутниковых геодезических измерений (определений) | 0.1 |
| н2О | - | - | - | 51035 9.46 | 22839 53.59 | - | Метод спутниковых геодезических измерений (определений) | 0.1 |
| н3О | - | - | - | 51036 1.75 | 22839 57.81 | - | Метод спутниковых геодезических измерений (определений) | 0.1 |
| н4О | - | - | - | 51036 7.65 | 22839 54.70 | - | Метод спутниковых геодезических измерений (определений) | 0.1 |
| н1О | - | - | - | 51036 5.34 | 22839 50.47 | - | Метод спутниковых геодезических измерений (определений) | 0.1 |

2. Сведения о характеристиках объекта недвижимости с кадастровым номером 64:34:171301:133:

| N п/п | Наименование характеристики | Значение характеристики |
|-------|-----------------------------|-------------------------|
|-------|-----------------------------|-------------------------|

| 1 | 2 | | | | | 3 | | |
|--|---|---|-----------|--|----------------|---|-----------------------------|---|
| 1. | Вид объекта недвижимости | | | | | Здание | | |
| 2. | Ранее присвоенный государственный учетный номер (инвентарный) здания, сооружения, объекта незавершенного строительства | | | | | - | | |
| 3. | Кадастровый номер земельного участка (земельных участков), в границах которого (которых) расположены здание, сооружение, объект незавершенного строительства | | | | | 64:34:171301:107 | | |
| 4. | Уникальный учетный номер кадастрового квартала, в границах которого расположены здание, сооружение, объект незавершенного строительства | | | | | 64:34:171301 | | |
| 5. | Адрес здания, сооружения, объекта незавершенного строительства | | | | | | | |
| 5.1. | Сведения о местоположении здания, сооружения, объекта незавершенного строительства (при отсутствии адреса) в структурированном в соответствии с федеральной информационной адресной системой виде | | | | | Российская Федерация, Саратовская область, городской округ город Саратов, село Сторожевка, улица Компрессорная, здание 14Г/10 | | |
| 5.2. | Дополнительные сведения о местоположении | | | | | - | | |
| 6. | Иные сведения | | | | | - | | |
| 3. Пояснения к сведениям об объекте недвижимости с кадастровым номером <u>64:34:171301:133</u>: | | | | | | | | |
| 1. | | | | | | | | |
| 1. Сведения о характерных точках контура объекта недвижимости с кадастровым номером <u>64:34:171301:135</u> : | | | | | | | | |
| Система координат <u>МСК-64, зона 2</u> | | | | | | Зона N 2 | | |
| Обозначение характерных точек контура | Содержатся в Едином государственном реестре недвижимости | | | Определены в результате выполнения комплексных кадастровых работ | | | Метод определения координат | Формулы, примененные для расчета средней квадратической погрешности определения координат характерных точек (M _t), с подставленными в такие формулы значениями и итоговые (вычисленные) значения M _t , м |
| | Координаты, м | | Радиус, м | Координаты, м | | Радиус, м | | |
| | X | Y | | X | Y | | | |
| 1 | 2 | 3 | 4 | 5 | 6 | 7 | 8 | 9 |
| н1О | - | - | - | 51037 2.70 | 22840 79.55 | - | Метод спутниковых | 0.1 |

| | | | | | | | | |
|-----|---|---|---|---------------|----------------|---|---|-----|
| | | | | | | | геодезических измерений (определений) | |
| н2О | - | - | - | 51036 6.57 | 22840 81.90 | - | Метод спутниковых геодезических измерений (определений) | 0.1 |
| н3О | - | - | - | 51036 9.97 | 22840 91.04 | - | Метод спутниковых геодезических измерений (определений) | 0.1 |
| н4О | - | - | - | 51037 5.99 | 22840 88.50 | - | Метод спутниковых геодезических измерений (определений) | 0.1 |
| н1О | - | - | - | 51037 2.70 | 22840 79.55 | - | Метод спутниковых геодезических измерений (определений) | 0.1 |

2. Сведения о характеристиках объекта недвижимости с кадастровым номером 64:34:171301:135:

| N п/п | Наименование характеристики | Значение характеристики |
|-------|---|--|
| 1 | 2 | 3 |
| 1. | Вид объекта недвижимости | Здание |
| 2. | Ранее присвоенный государственный учетный номер (инвентарный) здания, сооружения, объекта незавершенного строительства | - |
| 3. | Кадастровый номер земельного участка (земельных участков), в границах которого (которых) расположены здание, сооружение, объект незавершенного строительства | 64:34:171301:109 |
| 4. | Уникальный учетный номер кадастрового квартала, в границах которого расположены здание, сооружение, объект незавершенного строительства | 64:34:171301 |
| 5. | Адрес здания, сооружения, объекта незавершенного строительства | |
| 5.1. | Сведения о местоположении здания, сооружения, объекта незавершенного строительства (при отсутствии адреса) в структурированном в соответствии с федеральной информационной адресной системой виде | Российская Федерация, Саратовская область, городской округ город Саратов, село Сторожевка, улица Компрессорная, дом 13 |
| 5.2. | Дополнительные сведения о местоположении | - |

| | | | | | | | | | |
|--|--|---|-----------|--|----------------|-----------------|---|--|--|
| 6. | Иные сведения | | | | | | - | | |
| 3. Пояснения к сведениям об объекте недвижимости с кадастровым номером <u>64:34:171301:135</u>: | | | | | | | | | |
| 1. | | | | | | | | | |
| 1. Сведения о характерных точках контура объекта недвижимости с кадастровым номером <u>64:34:171301:136</u> : | | | | | | | | | |
| Система координат <u>МСК-64, зона 2</u> | | | | | | Зона N 2 | | | |
| Обозначение характерных точек контура | Содержатся в Едином государственном реестре недвижимости | | | Определены в результате выполнения комплексных кадастровых работ | | | Метод определения координат | Формулы, примененные для расчета средней квадратической погрешности определения координат характерных точек (M_t), с подставленными в такие формулы значениями и итоговые (вычисленные) значения M_t , м | |
| | Координаты, м | | Радиус, м | Координаты, м | | Радиус, м | | | |
| | X | Y | | X | Y | | | | |
| 1 | 2 | 3 | 4 | 5 | 6 | 7 | 8 | 9 | |
| n1O | - | - | - | 51040 5.87 | 22840 88.89 | - | Метод спутниковых геодезических измерений (определений) | 0.1 | |
| n2O | - | - | - | 51040 1.13 | 22840 90.45 | - | Метод спутниковых геодезических измерений (определений) | 0.1 | |
| n3O | - | - | - | 51040 3.15 | 22840 96.75 | - | Метод спутниковых геодезических измерений (определений) | 0.1 | |
| n4O | - | - | - | 51040 7.89 | 22840 95.13 | - | Метод спутниковых геодезических измерений (определений) | 0.1 | |
| n1O | - | - | - | 51040 5.87 | 22840 88.89 | - | Метод спутниковых геодезических измерений (определений) | 0.1 | |
| 2. Сведения о характеристиках объекта недвижимости с кадастровым номером <u>64:34:171301:136</u>: | | | | | | | | | |

| N п/п | Наименование характеристики | Значение характеристики |
|-------|---|--|
| 1 | 2 | 3 |
| 1. | Вид объекта недвижимости | Здание |
| 2. | Ранее присвоенный государственный учетный номер (инвентарный) здания, сооружения, объекта незавершенного строительства | - |
| 3. | Кадастровый номер земельного участка (земельных участков), в границах которого (которых) расположены здание, сооружение, объект незавершенного строительства | 64:34:171301:115 |
| 4. | Уникальный учетный номер кадастрового квартала, в границах которого расположены здание, сооружение, объект незавершенного строительства | 64:34:171301 |
| 5. | Адрес здания, сооружения, объекта незавершенного строительства | |
| 5.1. | Сведения о местоположении здания, сооружения, объекта незавершенного строительства (при отсутствии адреса) в структурированном в соответствии с федеральной информационной адресной системой виде | Российская Федерация, Саратовская область, городской округ город Саратов, село Сторожевка, улица Компрессорная, здание 8Г/27 |
| 5.2. | Дополнительные сведения о местоположении | - |
| 6. | Иные сведения | - |

3. Пояснения к сведениям об объекте недвижимости с кадастровым номером 64:34:171301:136:

| | |
|----|--|
| 1. | |
|----|--|

1. Сведения о характерных точках контура объекта недвижимости с кадастровым номером 64:34:171301:138 :

Система координат МСК-64, зона 2

Зона N 2

| Обозначение характерных точек контура | Содержатся в Едином государственном реестре недвижимости | | Определены в результате выполнения комплексных кадастровых работ | | Метод определения координат | Формулы, примененные для расчета средней квадратической погрешности определения координат характерных точек (M_t), с подставленными в такие формулы значениями и итоговые (вычисленные) значения M_t , м | | |
|---------------------------------------|--|---|--|---|-----------------------------|--|---|---|
| | Координаты, м | | Координаты, м | | | | | |
| | X | Y | X | Y | | | | |
| 1 | 2 | 3 | 4 | 5 | 6 | 7 | 8 | 9 |

| | | | | | | | | |
|-----|---|---|---|---------------|----------------|---|---|-----|
| н10 | - | - | - | 51041 0.80 | 22841 57.01 | - | Метод спутниковых геодезических измерений (определений) | 0.1 |
| н20 | - | - | - | 51040 6.13 | 22841 60.31 | - | Метод спутниковых геодезических измерений (определений) | 0.1 |
| н30 | - | - | - | 51040 8.52 | 22841 63.57 | - | Метод спутниковых геодезических измерений (определений) | 0.1 |
| н40 | - | - | - | 51041 3.19 | 22841 60.28 | - | Метод спутниковых геодезических измерений (определений) | 0.1 |
| н10 | - | - | - | 51041 0.80 | 22841 57.01 | - | Метод спутниковых геодезических измерений (определений) | 0.1 |

2. Сведения о характеристиках объекта недвижимости с кадастровым номером 64:34:171301:138:

| N п/п | Наименование характеристики | Значение характеристики |
|-------|---|--|
| 1 | 2 | 3 |
| 1. | Вид объекта недвижимости | Здание |
| 2. | Ранее присвоенный государственный учетный номер (инвентарный) здания, сооружения, объекта незавершенного строительства | - |
| 3. | Кадастровый номер земельного участка (земельных участков), в границах которого (которых) расположены здание, сооружение, объект незавершенного строительства | 64:34:171301:122 |
| 4. | Уникальный учетный номер кадастрового квартала, в границах которого расположены здание, сооружение, объект незавершенного строительства | 64:34:171301 |
| 5. | Адрес здания, сооружения, объекта незавершенного строительства | |
| 5.1. | Сведения о местоположении здания, сооружения, объекта незавершенного строительства (при отсутствии адреса) в структурированном в соответствии с федеральной информационной адресной системой виде | Российская Федерация, Саратовская область, городской округ город Саратов, село Сторожевка, улица Компрессорная, дом 47 |

| | | |
|------|--|---|
| 5.2. | Дополнительные сведения о местоположении | - |
| 6. | Иные сведения | - |

3. Пояснения к сведениям об объекте недвижимости с кадастровым номером 64:34:171301:138:

| | |
|----|--|
| 1. | |
|----|--|

1. Сведения о характерных точках контура объекта недвижимости с кадастровым номером 64:34:171301:139 :

Система координат МСК-64, зона 2

Зона N 2

| Обозначение характерных точек контура | Содержатся в Едином государственном реестре недвижимости | | | Определены в результате выполнения комплексных кадастровых работ | | | Метод определения координат | Формулы, примененные для расчета средней квадратической погрешности определения координат характерных точек (M_t), с подставленными в такие формулы значениями и итоговые (вычисленные) значения M_t , м |
|---------------------------------------|--|---|-----------|--|----------------|-----------|---|--|
| | Координаты, м | | Радиус, м | Координаты, м | | Радиус, м | | |
| | X | Y | | X | Y | | | |
| 1 | 2 | 3 | 4 | 5 | 6 | 7 | 8 | 9 |
| н1О | - | - | - | 51038 2.48 | 22841 06.00 | - | Метод спутниковых геодезических измерений (определений) | 0.1 |
| н2О | - | - | - | 51037 6.33 | 22841 08.36 | - | Метод спутниковых геодезических измерений (определений) | 0.1 |
| н3О | - | - | - | 51037 7.83 | 22841 12.40 | - | Метод спутниковых геодезических измерений (определений) | 0.1 |
| н4О | - | - | - | 51038 4.02 | 22841 10.21 | - | Метод спутниковых геодезических измерений (определений) | 0.1 |
| н1О | - | - | - | 51038 2.48 | 22841 06.00 | - | Метод спутниковых геодезических измерений (определений) | 0.1 |

2. Сведения о характеристиках объекта недвижимости с кадастровым номером

| 1 | 2 | 3 | 4 | 5 | 6 | 7 | 8 | 9 |
|-----|---|---|---|---------------|----------------|---|---|-----|
| н1О | - | - | - | 51038 0.44 | 22841 42.38 | - | Метод спутниковых геодезических измерений (определений) | 0.1 |
| н2О | - | - | - | 51037 4.97 | 22841 45.63 | - | Метод спутниковых геодезических измерений (определений) | 0.1 |
| н3О | - | - | - | 51037 7.24 | 22841 49.44 | - | Метод спутниковых геодезических измерений (определений) | 0.1 |
| н4О | - | - | - | 51038 2.68 | 22841 46.20 | - | Метод спутниковых геодезических измерений (определений) | 0.1 |
| н1О | - | - | - | 51038 0.44 | 22841 42.38 | - | Метод спутниковых геодезических измерений (определений) | 0.1 |

2. Сведения о характеристиках объекта недвижимости с кадастровым номером 64:34:171301:140:

| № п/п | Наименование характеристики | Значение характеристики |
|-------|---|---|
| 1 | 2 | 3 |
| 1. | Вид объекта недвижимости | Здание |
| 2. | Ранее присвоенный государственный учетный номер (инвентарный) здания, сооружения, объекта незавершенного строительства | - |
| 3. | Кадастровый номер земельного участка (земельных участков), в границах которого (которых) расположены здание, сооружение, объект незавершенного строительства | 64:34:171301:120 |
| 4. | Уникальный учетный номер кадастрового квартала, в границах которого расположены здание, сооружение, объект незавершенного строительства | 64:34:171301 |
| 5. | Адрес здания, сооружения, объекта незавершенного строительства | |
| 5.1. | Сведения о местоположении здания, сооружения, объекта незавершенного строительства (при отсутствии адреса) в структурированном в соответствии с федеральной информационной адресной системой виде | Российская Федерация, Саратовская область, городской округ город Саратов, село Сторожевка, улица Компрессорная, |

| | | здание 8Г/57 | | | | | | |
|--|--|--------------|-----------|--|----------------|-----------------|---|--|
| 5.2. | Дополнительные сведения о местоположении | | | | | | - | |
| 6. | Иные сведения | | | | | | - | |
| 3. Пояснения к сведениям об объекте недвижимости с кадастровым номером <u>64:34:171301:140</u>: | | | | | | | | |
| 1. | | | | | | | | |
| 1. Сведения о характерных точках контура объекта недвижимости с кадастровым номером <u>64:34:171301:141</u> : | | | | | | | | |
| Система координат <u>МСК-64, зона 2</u> | | | | | | Зона N 2 | | |
| Обозначение характерных точек контура | Содержатся в Едином государственном реестре недвижимости | | | Определены в результате выполнения комплексных кадастровых работ | | | Метод определения координат | Формулы, примененные для расчета средней квадратической погрешности определения координат характерных точек (M_t), с подставленными в такие формулы значениями и итоговые (вычисленные) значения M_t , м |
| | Координаты, м | | Радиус, м | Координаты, м | | Радиус, м | | |
| | X | Y | | X | Y | | | |
| 1 | 2 | 3 | 4 | 5 | 6 | 7 | 8 | 9 |
| н10 | - | - | - | 51038 5.52 | 22841 14.30 | - | Метод спутниковых геодезических измерений (определений) | 0.1 |
| н20 | - | - | - | 51037 9.33 | 22841 16.44 | - | Метод спутниковых геодезических измерений (определений) | 0.1 |
| н30 | - | - | - | 51038 1.11 | 22841 21.22 | - | Метод спутниковых геодезических измерений (определений) | 0.1 |
| н40 | - | - | - | 51038 7.21 | 22841 18.89 | - | Метод спутниковых геодезических измерений (определений) | 0.1 |
| н10 | - | - | - | 51038 5.52 | 22841 14.30 | - | Метод спутниковых геодезических измерений (определений) | 0.1 |

| | | | | | | | | значения Mt, м |
|-----|---|---|---|---------------|----------------|---|---|----------------|
| 1 | 2 | 3 | 4 | 5 | 6 | 7 | 8 | 9 |
| н10 | - | - | - | 51038 9.79 | 22841 58.22 | - | Метод спутниковых геодезических измерений (определений) | 0.1 |
| н20 | - | - | - | 51038 4.37 | 22841 61.44 | - | Метод спутниковых геодезических измерений (определений) | 0.1 |
| н30 | - | - | - | 51038 6.69 | 22841 65.36 | - | Метод спутниковых геодезических измерений (определений) | 0.1 |
| н40 | - | - | - | 51039 2.10 | 22841 62.14 | - | Метод спутниковых геодезических измерений (определений) | 0.1 |
| н10 | - | - | - | 51038 9.79 | 22841 58.22 | - | Метод спутниковых геодезических измерений (определений) | 0.1 |

2. Сведения о характеристиках объекта недвижимости с кадастровым номером 64:34:171301:142:

| № п/п | Наименование характеристики | Значение характеристики |
|-------|---|--|
| 1 | 2 | 3 |
| 1. | Вид объекта недвижимости | Здание |
| 2. | Ранее присвоенный государственный учетный номер (инвентарный) здания, сооружения, объекта незавершенного строительства | - |
| 3. | Кадастровый номер земельного участка (земельных участков), в границах которого (которых) расположены здание, сооружение, объект незавершенного строительства | 64:34:171301:119 |
| 4. | Уникальный учетный номер кадастрового квартала, в границах которого расположены здание, сооружение, объект незавершенного строительства | 64:34:171301 |
| 5. | Адрес здания, сооружения, объекта незавершенного строительства | |
| 5.1. | Сведения о местоположении здания, сооружения, объекта незавершенного строительства (при отсутствии адреса) в структурированном в соответствии с федеральной информационной адресной системой виде | Российская Федерация, Саратовская область, городской округ город Саратов, село |

| | | | | | | | | |
|--|--|---|-----------|--|----------------|-----------------|---|--|
| | | Сторожевка, улица Компрессорная, дом 53 | | | | | | |
| 5.2. | Дополнительные сведения о местоположении | | | | | | - | |
| 6. | Иные сведения | | | | | | - | |
| 3. Пояснения к сведениям об объекте недвижимости с кадастровым номером <u>64:34:171301:142</u>: | | | | | | | | |
| 1. | | | | | | | | |
| 1. Сведения о характерных точках контура объекта недвижимости с кадастровым номером <u>64:34:171301:143</u> : | | | | | | | | |
| Система координат <u>МСК-64, зона 2</u> | | | | | | Зона N 2 | | |
| Обозначение характерных точек контура | Содержатся в Едином государственном реестре недвижимости | | | Определены в результате выполнения комплексных кадастровых работ | | | Метод определения координат | Формулы, примененные для расчета средней квадратической погрешности определения координат характерных точек (M_t), с подставленными в такие формулы значениями и итоговые (вычисленные) значения M_t , м |
| | Координаты, м | | Радиус, м | Координаты, м | | Радиус, м | | |
| | X | Y | | X | Y | | | |
| 1 | 2 | 3 | 4 | 5 | 6 | 7 | 8 | 9 |
| n1O | - | - | - | 51039 6.44 | 22841 69.47 | - | Метод спутниковых геодезических измерений (определений) | 0.1 |
| n2O | - | - | - | 51039 1.05 | 22841 72.68 | - | Метод спутниковых геодезических измерений (определений) | 0.1 |
| n3O | - | - | - | 51039 3.10 | 22841 76.14 | - | Метод спутниковых геодезических измерений (определений) | 0.1 |
| n4O | - | - | - | 51039 8.61 | 22841 73.13 | - | Метод спутниковых геодезических измерений (определений) | 0.1 |
| n1O | - | - | - | 51039 6.44 | 22841 69.47 | - | Метод спутниковых геодезических измерений (определений) | 0.1 |

| | | | | | | | | |
|--|---|---|-----------|--|---|-----------------|--|---|
| | | | | | | | измерений (определений) | |
| 2. Сведения о характеристиках объекта недвижимости с кадастровым номером <u>64:34:171301:143</u>: | | | | | | | | |
| N п/п | Наименование характеристики | | | | | | Значение характеристики | |
| 1 | 2 | | | | | | 3 | |
| 1. | Вид объекта недвижимости | | | | | | Здание | |
| 2. | Ранее присвоенный государственный учетный номер (инвентарный) здания, сооружения, объекта незавершенного строительства | | | | | | - | |
| 3. | Кадастровый номер земельного участка (земельных участков), в границах которого (которых) расположены здание, сооружение, объект незавершенного строительства | | | | | | 64:34:171301:124 | |
| 4. | Уникальный учетный номер кадастрового квартала, в границах которого расположены здание, сооружение, объект незавершенного строительства | | | | | | 64:34:171301 | |
| 5. | Адрес здания, сооружения, объекта незавершенного строительства | | | | | | | |
| 5.1. | Сведения о местоположении здания, сооружения, объекта незавершенного строительства (при отсутствии адреса) в структурированном в соответствии с федеральной информационной адресной системой виде | | | | | | Российская Федерация, Саратовская область, городской округ город Саратов, село Сторожевка, улица Компрессорная, дом 51 | |
| 5.2. | Дополнительные сведения о местоположении | | | | | | - | |
| 6. | Иные сведения | | | | | | - | |
| 3. Пояснения к сведениям об объекте недвижимости с кадастровым номером <u>64:34:171301:143</u>: | | | | | | | | |
| 1. | | | | | | | | |
| 1. Сведения о характерных точках контура объекта недвижимости с кадастровым номером <u>64:34:171301:144</u> : | | | | | | | | |
| Система координат <u>МСК-64, зона 2</u> | | | | | | Зона N 2 | | |
| Обозначение характерных точек контура | Содержатся в Едином государственном реестре недвижимости | | | Определены в результате выполнения комплексных кадастровых работ | | | Метод определения координат | Формулы, примененные для расчета средней квадратической погрешности определения координат характерных точек (M _i), с подставленными в такие формулы |
| | Координаты, м | | Радиус, м | Координаты, м | | Радиус, м | | |
| | X | Y | | X | Y | | | |

| 1 | 2 | 3 | 4 | 5 | 6 | 7 | 8 | значениями и итоговые (вычисленные) значения Mt, м |
|-----|---|---|---|---------------|----------------|---|---|--|
| н1О | - | - | - | 51038 2.68 | 22841 46.20 | - | Метод спутниковых геодезических измерений (определений) | 0.1 |
| н2О | - | - | - | 51037 7.24 | 22841 49.44 | - | Метод спутниковых геодезических измерений (определений) | 0.1 |
| н3О | - | - | - | 51037 9.41 | 22841 53.11 | - | Метод спутниковых геодезических измерений (определений) | 0.1 |
| н4О | - | - | - | 51038 4.68 | 22841 49.98 | - | Метод спутниковых геодезических измерений (определений) | 0.1 |
| н1О | - | - | - | 51038 2.68 | 22841 46.20 | - | Метод спутниковых геодезических измерений (определений) | 0.1 |

2. Сведения о характеристиках объекта недвижимости с кадастровым номером 64:34:171301:144:

| № п/п | Наименование характеристики | Значение характеристики |
|-------|--|-------------------------|
| 1 | 2 | 3 |
| 1. | Вид объекта недвижимости | Здание |
| 2. | Ранее присвоенный государственный учетный номер (инвентарный) здания, сооружения, объекта незавершенного строительства | - |
| 3. | Кадастровый номер земельного участка (земельных участков), в границах которого (которых) расположены здание, сооружение, объект незавершенного строительства | 64:34:171301:116 |
| 4. | Уникальный учетный номер кадастрового квартала, в границах которого расположены здание, сооружение, объект незавершенного строительства | 64:34:171301 |
| 5. | Адрес здания, сооружения, объекта незавершенного строительства | |
| 5.1. | Сведения о местоположении здания, сооружения, объекта незавершенного строительства (при отсутствии адреса) в | Российская Федерация, |

| | | | | | | | | |
|--|--|---|-----------|--|----------------|-----------------|--|--|
| | структурированном в соответствии с федеральной информационной адресной системой в виде | | | | | | Саратовская область, городской округ город Саратов, село Сторожевка, улица Компрессорная, дом 56 | |
| 5.2. | Дополнительные сведения о местоположении | | | | | | - | |
| 6. | Иные сведения | | | | | | - | |
| 3. Пояснения к сведениям об объекте недвижимости с кадастровым номером <u>64:34:171301:144:</u> | | | | | | | | |
| 1. | | | | | | | | |
| 1. Сведения о характерных точках контура объекта недвижимости с кадастровым номером <u>64:34:171301:145 :</u> | | | | | | | | |
| Система координат <u>МСК-64, зона 2</u> | | | | | | Зона N 2 | | |
| Обозначение характерных точек контура | Содержатся в Едином государственном реестре недвижимости | | | Определены в результате выполнения комплексных кадастровых работ | | | Метод определения координат | Формулы, примененные для расчета средней квадратической погрешности определения координат характерных точек (M_t), с подставленными в такие формулы значениями и итоговые (вычисленные) значения M_t , м |
| | Координаты, м | | Радиус, м | Координаты, м | | Радиус, м | | |
| | X | Y | | X | Y | | | |
| 1 | 2 | 3 | 4 | 5 | 6 | 7 | 8 | 9 |
| н10 | - | - | - | 51038 4.01 | 22841 10.23 | - | Метод спутниковых геодезических измерений (определений) | 0.1 |
| н20 | - | - | - | 51037 7.84 | 22841 12.41 | - | Метод спутниковых геодезических измерений (определений) | 0.1 |
| н30 | - | - | - | 51037 9.34 | 22841 16.42 | - | Метод спутниковых геодезических измерений (определений) | 0.1 |
| н40 | - | - | - | 51038 5.50 | 22841 14.29 | - | Метод спутниковых геодезических измерений (определений) | 0.1 |

| | | | | | | | | |
|-----|---|---|---|---------------|----------------|---|---|-----|
| №10 | - | - | - | 51038 4.01 | 22841 10.23 | - | Метод спутниковых геодезических измерений (определений) | 0.1 |
|-----|---|---|---|---------------|----------------|---|---|-----|

2. Сведения о характеристиках объекта недвижимости с кадастровым номером 64:34:171301:145:

| № п/п | Наименование характеристики | Значение характеристики |
|-------|---|--|
| 1 | 2 | 3 |
| 1. | Вид объекта недвижимости | Здание |
| 2. | Ранее присвоенный государственный учетный номер (инвентарный) здания, сооружения, объекта незавершенного строительства | - |
| 3. | Кадастровый номер земельного участка (земельных участков), в границах которого (которых) расположены здание, сооружение, объект незавершенного строительства | 64:34:171301:118 |
| 4. | Уникальный учетный номер кадастрового квартала, в границах которого расположены здание, сооружение, объект незавершенного строительства | 64:34:171301 |
| 5. | Адрес здания, сооружения, объекта незавершенного строительства | |
| 5.1. | Сведения о местоположении здания, сооружения, объекта незавершенного строительства (при отсутствии адреса) в структурированном в соответствии с федеральной информационной адресной системой виде | Российская Федерация, Саратовская область, городской округ город Саратов, село Сторожевка, улица Компрессорная, дом 19 |
| 5.2. | Дополнительные сведения о местоположении | - |
| 6. | Иные сведения | - |

3. Пояснения к сведениям об объекте недвижимости с кадастровым номером 64:34:171301:145:

| | |
|----|--|
| 1. | |
|----|--|

1. Сведения о характерных точках контура объекта недвижимости с кадастровым номером 64:34:171301:146 :

Система координат МСК-64, зона 2

Зона N 2

| Обозначение характерных точек контура | Содержатся в Едином государственном реестре недвижимости | | Определены в результате выполнения комплексных кадастровых работ | | Метод определения координат | Формулы, примененные для расчета средней квадратической погрешности определения координат характерных точек (M_t), с |
|---------------------------------------|--|---|--|---|-----------------------------|--|
| | Координаты, м | | Координаты, м | | | |
| | X | Y | X | Y | | |
| | | | | | | |

| | | | | | | | | |
|-----|---|---|---|---------------|----------------|---|---|---|
| | | | | | | | | подставленными в такие формулы значениями и итоговые (вычисленные) значения Mt, м |
| 1 | 2 | 3 | 4 | 5 | 6 | 7 | 8 | 9 |
| н1О | - | - | - | 51039 4.37 | 22841 32.62 | - | Метод спутниковых геодезических измерений (определений) | 0.1 |
| н2О | - | - | - | 51038 8.80 | 22841 36.56 | - | Метод спутниковых геодезических измерений (определений) | 0.1 |
| н3О | - | - | - | 51039 1.55 | 22841 40.55 | - | Метод спутниковых геодезических измерений (определений) | 0.1 |
| н4О | - | - | - | 51039 7.13 | 22841 36.61 | - | Метод спутниковых геодезических измерений (определений) | 0.1 |
| н1О | - | - | - | 51039 4.37 | 22841 32.62 | - | Метод спутниковых геодезических измерений (определений) | 0.1 |

2. Сведения о характеристиках объекта недвижимости с кадастровым номером 64:34:171301:146:

| № п/п | Наименование характеристики | Значение характеристики |
|-------|--|-------------------------|
| 1 | 2 | 3 |
| 1. | Вид объекта недвижимости | Здание |
| 2. | Ранее присвоенный государственный учетный номер (инвентарный) здания, сооружения, объекта незавершенного строительства | - |
| 3. | Кадастровый номер земельного участка (земельных участков), в границах которого (которых) расположены здание, сооружение, объект незавершенного строительства | 64:34:171301:121 |
| 4. | Уникальный учетный номер кадастрового квартала, в границах которого расположены здание, сооружение, объект незавершенного строительства | 64:34:171301 |
| 5. | Адрес здания, сооружения, объекта незавершенного строительства | |

| | | |
|------|---|--|
| 5.1. | Сведения о местоположении здания, сооружения, объекта незавершенного строительства (при отсутствии адреса) в структурированном в соответствии с федеральной информационной адресной системой виде | Российская Федерация, Саратовская область, городской округ город Саратов, село Сторожевка, улица Компрессорная, здание 8Г/40 |
| 5.2. | Дополнительные сведения о местоположении | - |
| 6. | Иные сведения | - |

3. Пояснения к сведениям об объекте недвижимости с кадастровым номером 64:34:171301:146:

| | |
|----|--|
| 1. | |
|----|--|

1. Сведения о характерных точках контура объекта недвижимости с кадастровым номером 64:34:171301:147 :

Система координат МСК-64, зона 2

Зона N 2

| Обозначение характерных точек контура | Содержатся в Едином государственном реестре недвижимости | | Определены в результате выполнения комплексных кадастровых работ | | Метод определения координат | Формулы, примененные для расчета средней квадратической погрешности определения координат характерных точек (M_t), с подставленными в такие формулы значениями и итоговые (вычисленные) значения M_t , м | | |
|---------------------------------------|--|---|--|---------------|-----------------------------|--|---|-----|
| | Координаты, м | | Координаты, м | | | | | |
| | X | Y | X | Y | | | | |
| 1 | 2 | 3 | 4 | 5 | 6 | 7 | 8 | 9 |
| н1О | - | - | - | 51040 6.85 | 22841 69.70 | - | Метод спутниковых геодезических измерений (определений) | 0.1 |
| н2О | - | - | - | 51040 2.83 | 22841 72.33 | - | Метод спутниковых геодезических измерений (определений) | 0.1 |
| н3О | - | - | - | 51040 6.19 | 22841 77.45 | - | Метод спутниковых геодезических измерений (определений) | 0.1 |
| н4О | - | - | - | 51041 0.38 | 22841 74.68 | - | Метод спутниковых геодезических измерений | 0.1 |

| | | | | | | | | |
|----|---|---|---|---------------|----------------|---|---|-----|
| | | | | | | | (определений) | |
| №Ю | - | - | - | 51040 6.85 | 22841 69.70 | - | Метод спутниковых геодезических измерений (определений) | 0.1 |

2. Сведения о характеристиках объекта недвижимости с кадастровым номером 64:34:171301:147:

| № п/п | Наименование характеристики | Значение характеристики |
|-------|---|--|
| 1 | 2 | 3 |
| 1. | Вид объекта недвижимости | Здание |
| 2. | Ранее присвоенный государственный учетный номер (инвентарный) здания, сооружения, объекта незавершенного строительства | - |
| 3. | Кадастровый номер земельного участка (земельных участков), в границах которого (которых) расположены здание, сооружение, объект незавершенного строительства | 64:34:171301:112 |
| 4. | Уникальный учетный номер кадастрового квартала, в границах которого расположены здание, сооружение, объект незавершенного строительства | 64:34:171301 |
| 5. | Адрес здания, сооружения, объекта незавершенного строительства | |
| 5.1. | Сведения о местоположении здания, сооружения, объекта незавершенного строительства (при отсутствии адреса) в структурированном в соответствии с федеральной информационной адресной системой виде | Российская Федерация, Саратовская область, городской округ город Саратов, село Сторожевка, улица Компрессорная, здание 8Г/50 |
| 5.2. | Дополнительные сведения о местоположении | - |
| 6. | Иные сведения | - |

3. Пояснения к сведениям об объекте недвижимости с кадастровым номером 64:34:171301:147:

| | |
|----|--|
| 1. | |
|----|--|

1. Сведения о характерных точках контура объекта недвижимости с кадастровым номером 64:34:171301:148 :

Система координат МСК-64, зона 2

Зона N 2

| Обозначение характерных точек контура | Содержатся в Едином государственном реестре недвижимости | | Определены в результате выполнения комплексных кадастровых работ | | Метод определения координат | Формулы, примененные для расчета средней квадратической погрешности определения |
|---------------------------------------|--|-----------|--|-----------|-----------------------------|---|
| | Координаты, м | Радиус, м | Координаты, м | Радиус, м | | |
| | | | | | | |

| | X | Y | | X | Y | | | координат характерных точек (M _i), с подставленными в такие формулы значениями и итоговые (вычисленные) значения M _t , м |
|-----|---|---|---|---------------|----------------|---|---|---|
| 1 | 2 | 3 | 4 | 5 | 6 | 7 | 8 | 9 |
| н1О | - | - | - | 51040 1.47 | 22841 38.35 | - | Метод спутниковых геодезических измерений (определений) | 0.1 |
| н2О | - | - | - | 51039 4.06 | 22841 43.82 | - | Метод спутниковых геодезических измерений (определений) | 0.1 |
| н3О | - | - | - | 51039 6.24 | 22841 46.79 | - | Метод спутниковых геодезических измерений (определений) | 0.1 |
| н4О | - | - | - | 51040 3.68 | 22841 41.33 | - | Метод спутниковых геодезических измерений (определений) | 0.1 |
| н1О | - | - | - | 51040 1.47 | 22841 38.35 | - | Метод спутниковых геодезических измерений (определений) | 0.1 |

2. Сведения о характеристиках объекта недвижимости с кадастровым номером 64:34:171301:148:

| N п/п | Наименование характеристики | Значение характеристики |
|----------|--|----------------------------|
| 1 | 2 | 3 |
| 1. | Вид объекта недвижимости | Здание |
| 2. | Ранее присвоенный государственный учетный номер (инвентарный) здания, сооружения, объекта незавершенного строительства | - |
| 3. | Кадастровый номер земельного участка (земельных участков), в границах которого (которых) расположены здание, сооружение, объект незавершенного строительства | 64:34:171301:125 |
| 4. | Уникальный учетный номер кадастрового квартала, в границах которого расположены здание, сооружение, объект незавершенного строительства | 64:34:171301 |

| | | |
|------|---|--|
| 5. | Адрес здания, сооружения, объекта незавершенного строительства | |
| 5.1. | Сведения о местоположении здания, сооружения, объекта незавершенного строительства (при отсутствии адреса) в структурированном в соответствии с федеральной информационной адресной системой виде | Российская Федерация, Саратовская область, городской округ город Саратов, село Сторожевка, улица Компрессорная, дом 42 |
| 5.2. | Дополнительные сведения о местоположении | - |
| 6. | Иные сведения | - |

3. Пояснения к сведениям об объекте недвижимости с кадастровым номером 64:34:171301:148:

| | |
|----|--|
| 1. | |
|----|--|

1. Сведения о характерных точках контура объекта недвижимости с кадастровым номером 64:34:171301:149 :

Система координат МСК-64, зона 2

Зона N 2

| Обозначение характерных точек контура | Содержатся в Едином государственном реестре недвижимости | | Определены в результате выполнения комплексных кадастровых работ | | Метод определения координат | Формулы, примененные для расчета средней квадратической погрешности определения координат характерных точек (M_t), с подставленными в такие формулы значениями и итоговые (вычисленные) значения M_t , м | | |
|---------------------------------------|--|---|--|---------------|-----------------------------|--|---|-----|
| | Координаты, м | | Координаты, м | | | | | |
| | X | Y | X | Y | | | | |
| 1 | 2 | 3 | 4 | 5 | 6 | 7 | 8 | 9 |
| н1О | - | - | - | 51037 0.73 | 22841 17.78 | - | Метод спутниковых геодезических измерений (определений) | 0.1 |
| н2О | - | - | - | 51036 4.98 | 22841 20.55 | - | Метод спутниковых геодезических измерений (определений) | 0.1 |
| н3О | - | - | - | 51036 6.80 | 22841 24.54 | - | Метод спутниковых геодезических измерений (определений) | 0.1 |
| н4О | - | - | - | 51037 | 22841 | - | Метод | 0.1 |

| | | | | | | | | |
|-----|---|---|---|---------------|----------------|---|---|-----|
| | | | | 2.56 | 21.75 | | спутниковых геодезических измерений (определений) | |
| н10 | - | - | - | 51037 0.73 | 22841 17.78 | - | Метод спутниковых геодезических измерений (определений) | 0.1 |

2. Сведения о характеристиках объекта недвижимости с кадастровым номером 64:34:171301:149:

| N п/п | Наименование характеристики | Значение характеристики |
|----------|---|---|
| 1 | 2 | 3 |
| 1. | Вид объекта недвижимости | Здание |
| 2. | Ранее присвоенный государственный учетный номер (инвентарный) здания, сооружения, объекта незавершенного строительства | - |
| 3. | Кадастровый номер земельного участка (земельных участков), в границах которого (которых) расположены здание, сооружение, объект незавершенного строительства | 64:34:171301:126 |
| 4. | Уникальный учетный номер кадастрового квартала, в границах которого расположены здание, сооружение, объект незавершенного строительства | 64:34:171301 |
| 5. | Адрес здания, сооружения, объекта незавершенного строительства | |
| 5.1. | Сведения о местоположении здания, сооружения, объекта незавершенного строительства (при отсутствии адреса) в структурированном в соответствии с федеральной информационной адресной системой виде | Российская Федерация, Саратовская область, городской округ город Саратов, село Сторожевка, улица Компрессорная, дом 7 |
| 5.2. | Дополнительные сведения о местоположении | - |
| 6. | Иные сведения | - |

3. Пояснения к сведениям об объекте недвижимости с кадастровым номером 64:34:171301:149:

| | |
|----|--|
| 1. | |
|----|--|

1. Сведения о характерных точках контура объекта недвижимости с кадастровым номером 64:34:171301:150 :

Система координат МСК-64, зона 2

Зона N 2

| | | | | |
|---------------------------|--|--|-----------------------------|---|
| Обозначение характеристик | Содержатся в Едином государственном реестре недвижимости | Определены в результате выполнения комплексных кадастровых работ | Метод определения координат | Формулы, примененные для расчета средней квадратической |
|---------------------------|--|--|-----------------------------|---|

| точек контура | Координаты, м | | Радиус, м | Координаты, м | | Радиус, м | | погрешности определения координат характерных точек (M _t), с подставленными в такие формулы значениями и итоговые (вычисленные) значения M _t , м |
|------------------|---------------|---|--------------|------------------|----------------|--------------|---|---|
| | X | Y | | X | Y | | | |
| 1 | 2 | 3 | 4 | 5 | 6 | 7 | 8 | 9 |
| н1О | - | - | - | 51039 7.73 | 22840 89.26 | - | Метод спутниковых геодезических измерений (определений) | 0.1 |
| н2О | - | - | - | 51038 8.60 | 22840 92.28 | - | Метод спутниковых геодезических измерений (определений) | 0.1 |
| н3О | - | - | - | 51038 9.72 | 22840 95.65 | - | Метод спутниковых геодезических измерений (определений) | 0.1 |
| н4О | - | - | - | 51039 8.84 | 22840 92.62 | - | Метод спутниковых геодезических измерений (определений) | 0.1 |
| н1О | - | - | - | 51039 7.73 | 22840 89.26 | - | Метод спутниковых геодезических измерений (определений) | 0.1 |

**2. Сведения о характеристиках объекта недвижимости с кадастровым номером
64:34:171301:150:**

| N п/п | Наименование характеристики | Значение характеристики |
|----------|--|----------------------------|
| 1 | 2 | 3 |
| 1. | Вид объекта недвижимости | Здание |
| 2. | Ранее присвоенный государственный учетный номер (инвентарный) здания, сооружения, объекта незавершенного строительства | - |
| 3. | Кадастровый номер земельного участка (земельных участков), в границах которого (которых) расположены здание, сооружение, объект незавершенного строительства | 64:34:171301:127 |
| 4. | Уникальный учетный номер кадастрового квартала, в границах которого расположены здание, сооружение, объект | 64:34:171301 |

| | незавершенного строительства | | | | | | | |
|--|---|---|-----------|--|----------------|-----------|--|---|
| 5. | Адрес здания, сооружения, объекта незавершенного строительства | | | | | | | |
| 5.1. | Сведения о местоположении здания, сооружения, объекта незавершенного строительства (при отсутствии адреса) в структурированном в соответствии с федеральной информационной адресной системой виде | | | | | | Российская Федерация, Саратовская область, городской округ город Саратов, село Сторожевка, улица Компрессорная, здание 8Г/28 | |
| 5.2. | Дополнительные сведения о местоположении | | | | | | - | |
| 6. | Иные сведения | | | | | | - | |
| 3. Пояснения к сведениям об объекте недвижимости с кадастровым номером <u>64:34:171301:150</u>: | | | | | | | | |
| 1. | | | | | | | | |
| 1. Сведения о характерных точках контура объекта недвижимости с кадастровым номером <u>64:34:171301:151</u> : | | | | | | | | |
| Система координат <u>МСК-64, зона 2</u> | | | | | | | | |
| Зона N 2 | | | | | | | | |
| Обозначение характерных точек контура | Содержатся в Едином государственном реестре недвижимости | | | Определены в результате выполнения комплексных кадастровых работ | | | Метод определения координат | Формулы, примененные для расчета средней квадратической погрешности определения координат характерных точек (M _t), с подставленными в такие формулы значениями и итоговые (вычисленные) значения M _t , м |
| | Координаты, м | | Радиус, м | Координаты, м | | Радиус, м | | |
| | X | Y | | X | Y | | | |
| 1 | 2 | 3 | 4 | 5 | 6 | 7 | 8 | 9 |
| н1О | - | - | - | 51039 8.85 | 22841 05.40 | - | Метод спутниковых геодезических измерений (определений) | 0.1 |
| н2О | - | - | - | 51039 3.17 | 22841 07.23 | - | Метод спутниковых геодезических измерений (определений) | 0.1 |
| н3О | - | - | - | 51039 4.45 | 22841 10.87 | - | Метод спутниковых геодезических измерений (определений) | 0.1 |

| | | | | | | | | |
|-----|---|---|---|---------------|----------------|---|---|-----|
| н40 | - | - | - | 51040 0.17 | 22841 09.05 | - | Метод спутниковых геодезических измерений (определений) | 0.1 |
| н10 | - | - | - | 51039 8.85 | 22841 05.40 | - | Метод спутниковых геодезических измерений (определений) | 0.1 |

2. Сведения о характеристиках объекта недвижимости с кадастровым номером 64:34:171301:151:

| N п/п | Наименование характеристики | Значение характеристики |
|-------|---|--|
| 1 | 2 | 3 |
| 1. | Вид объекта недвижимости | Здание |
| 2. | Ранее присвоенный государственный учетный номер (инвентарный) здания, сооружения, объекта незавершенного строительства | - |
| 3. | Кадастровый номер земельного участка (земельных участков), в границах которого (которых) расположены здание, сооружение, объект незавершенного строительства | 64:34:171301:134 |
| 4. | Уникальный учетный номер кадастрового квартала, в границах которого расположены здание, сооружение, объект незавершенного строительства | 64:34:171301 |
| 5. | Адрес здания, сооружения, объекта незавершенного строительства | |
| 5.1. | Сведения о местоположении здания, сооружения, объекта незавершенного строительства (при отсутствии адреса) в структурированном в соответствии с федеральной информационной адресной системой виде | Российская Федерация, Саратовская область, городской округ город Саратов, село Сторожевка, улица Компрессорная, здание 8Г/32 |
| 5.2. | Дополнительные сведения о местоположении | - |
| 6. | Иные сведения | - |

3. Пояснения к сведениям об объекте недвижимости с кадастровым номером 64:34:171301:151:

| | |
|--|--|
| 1. | |
| 1. Сведения о характерных точках контура объекта недвижимости с кадастровым номером <u>64:34:171301:152</u> : | |
| Система координат <u>МСК-64, зона 2</u> | |
| Зона <u>N 2</u> | |

| Обозначение характерных точек контура | Содержатся в Едином государственном реестре недвижимости | | | Определены в результате выполнения комплексных кадастровых работ | | | Метод определения координат | Формулы, примененные для расчета средней квадратической погрешности определения координат характерных точек (M _t), с подставленными в такие формулы значениями и итоговые (вычисленные) значения M _t , м |
|--|--|---|--------------|---|----------------|--------------|---|---|
| | Координаты, м | | Радиус, м | Координаты, м | | Радиус, м | | |
| | X | Y | | X | Y | | | |
| 1 | 2 | 3 | 4 | 5 | 6 | 7 | 8 | 9 |
| н1О | - | - | - | 51040 5.94 | 22841 49.95 | - | Метод спутниковых геодезических измерений (определений) | 0.1 |
| н2О | - | - | - | 51040 1.11 | 22841 53.38 | - | Метод спутниковых геодезических измерений (определений) | 0.1 |
| н3О | - | - | - | 51040 3.61 | 22841 56.79 | - | Метод спутниковых геодезических измерений (определений) | 0.1 |
| н4О | - | - | - | 51040 8.47 | 22841 53.37 | - | Метод спутниковых геодезических измерений (определений) | 0.1 |
| н1О | - | - | - | 51040 5.94 | 22841 49.95 | - | Метод спутниковых геодезических измерений (определений) | 0.1 |

**2. Сведения о характеристиках объекта недвижимости с кадастровым номером
64:34:171301:152:**

| N п/п | Наименование характеристики | Значение характеристики |
|----------|--|----------------------------|
| 1 | 2 | 3 |
| 1. | Вид объекта недвижимости | Здание |
| 2. | Ранее присвоенный государственный учетный номер (инвентарный) здания, сооружения, объекта незавершенного строительства | - |
| 3. | Кадастровый номер земельного участка (земельных участков), в | 64:34:171301:137 |

| | | | | | | | | |
|---|---|---|-----------|--|----------------|-----------|--|--|
| | границах которого (которых) расположены здание, сооружение, объект незавершенного строительства | | | | | | | |
| 4. | Уникальный учетный номер кадастрового квартала, в границах которого расположены здание, сооружение, объект незавершенного строительства | | | | | | 64:34:171301 | |
| 5. | Адрес здания, сооружения, объекта незавершенного строительства | | | | | | | |
| 5.1. | Сведения о местоположении здания, сооружения, объекта незавершенного строительства (при отсутствии адреса) в структурированном в соответствии с федеральной информационной адресной системой виде | | | | | | Российская Федерация, Саратовская область, городской округ город Саратов, село Сторожевка, улица Компрессорная, здание 8Г/45 | |
| 5.2. | Дополнительные сведения о местоположении | | | | | | - | |
| 6. | Иные сведения | | | | | | - | |
| 3. Пояснения к сведениям об объекте недвижимости с кадастровым номером <u>64:34:171301:152</u>: | | | | | | | | |
| 1. | | | | | | | | |
| 1. Сведения о характерных точках контура объекта недвижимости с кадастровым номером <u>64:34:171301:169</u>: | | | | | | | | |
| Система координат <u>МСК-64, зона 2</u> | | | | | | | | |
| Зона N 2 | | | | | | | | |
| Обозначение характерных точек контура | Содержатся в Едином государственном реестре недвижимости | | | Определены в результате выполнения комплексных кадастровых работ | | | Метод определения координат | Формулы, примененные для расчета средней квадратической погрешности определения координат характерных точек (M_t), с подставленными в такие формулы значениями и итоговые (вычисленные) значения M_t , м |
| | Координаты, м | | Радиус, м | Координаты, м | | Радиус, м | | |
| | X | Y | | X | Y | | | |
| 1 | 2 | 3 | 4 | 5 | 6 | 7 | 8 | 9 |
| n1O | - | - | - | 51034 9.34 | 22839 68.87 | - | Метод спутниковых геодезических измерений (определений) | 0.1 |
| n2O | - | - | - | 51034 6.53 | 22839 70.86 | - | Метод спутниковых геодезических измерений (определений) | 0.1 |

| | | | | | | | | |
|-----|---|---|---|---------------|----------------|---|---|-----|
| н3О | - | - | - | 51034 8.38 | 22839 73.48 | - | Метод спутниковых геодезических измерений (определений) | 0.1 |
| н4О | - | - | - | 51035 1.19 | 22839 71.48 | - | Метод спутниковых геодезических измерений (определений) | 0.1 |
| н1О | - | - | - | 51034 9.34 | 22839 68.87 | - | Метод спутниковых геодезических измерений (определений) | 0.1 |

2. Сведения о характеристиках объекта недвижимости с кадастровым номером 64:34:171301:169:

| № п/п | Наименование характеристики | Значение характеристики |
|-------|---|---|
| 1 | 2 | 3 |
| 1. | Вид объекта недвижимости | Здание |
| 2. | Ранее присвоенный государственный учетный номер (инвентарный) здания, сооружения, объекта незавершенного строительства | - |
| 3. | Кадастровый номер земельного участка (земельных участков), в границах которого (которых) расположены здание, сооружение, объект незавершенного строительства | 64:34:171301:154 |
| 4. | Уникальный учетный номер кадастрового квартала, в границах которого расположены здание, сооружение, объект незавершенного строительства | 64:34:171301 |
| 5. | Адрес здания, сооружения, объекта незавершенного строительства | |
| 5.1. | Сведения о местоположении здания, сооружения, объекта незавершенного строительства (при отсутствии адреса) в структурированном в соответствии с федеральной информационной адресной системой виде | Российская Федерация, Саратовская область, городской округ город Саратов, село Сторожевка, улица Компрессорная, здание 14Г/32 |
| 5.2. | Дополнительные сведения о местоположении | - |
| 6. | Иные сведения | - |

3. Пояснения к сведениям об объекте недвижимости с кадастровым номером 64:34:171301:169:

| | |
|----|--|
| 1. | |
|----|--|

1. Сведения о характерных точках контура объекта недвижимости с кадастровым номером 64:34:171301:170 :

| Система координат <u>МСК-64, зона 2</u> | | | | | | | Зона N 2 | |
|---|--|---|-----------|--|----------------|-----------|---|--|
| Обозначение характерных точек контура | Содержатся в Едином государственном реестре недвижимости | | | Определены в результате выполнения комплексных кадастровых работ | | | Метод определения координат | Формулы, примененные для расчета средней квадратической погрешности определения координат характерных точек (M_t), с подставленными в такие формулы значениями и итоговые (вычисленные) значения M_t , м |
| | Координаты, м | | Радиус, м | Координаты, м | | Радиус, м | | |
| | X | Y | | X | Y | | | |
| 1 | 2 | 3 | 4 | 5 | 6 | 7 | 8 | 9 |
| н1О | - | - | - | 51036 0.00 | 22839 39.80 | - | Метод спутниковых геодезических измерений (определений) | 0.1 |
| н2О | - | - | - | 51035 4.23 | 22839 43.01 | - | Метод спутниковых геодезических измерений (определений) | 0.1 |
| н3О | - | - | - | 51035 6.82 | 22839 47.77 | - | Метод спутниковых геодезических измерений (определений) | 0.1 |
| н4О | - | - | - | 51036 2.59 | 22839 44.55 | - | Метод спутниковых геодезических измерений (определений) | 0.1 |
| н1О | - | - | - | 51036 0.00 | 22839 39.80 | - | Метод спутниковых геодезических измерений (определений) | 0.1 |
| 2. Сведения о характеристиках объекта недвижимости с кадастровым номером 64:34:171301:170: | | | | | | | | |
| N п/п | Наименование характеристики | | | | | | | Значение характеристики |
| 1 | 2 | | | | | | | 3 |
| 1. | Вид объекта недвижимости | | | | | | | Здание |
| 2. | Ранее присвоенный государственный учетный номер (инвентарный) здания, сооружения, объекта незавершенного | | | | | | | - |

| | строительства | | | | | | | |
|--|---|---|-----------|--|----------------|-----------------|--|---|
| 3. | Кадастровый номер земельного участка (земельных участков), в границах которого (которых) расположены здание, сооружение, объект незавершенного строительства | | | | | | 64:34:171301:155 | |
| 4. | Уникальный учетный номер кадастрового квартала, в границах которого расположены здание, сооружение, объект незавершенного строительства | | | | | | 64:34:171301 | |
| 5. | Адрес здания, сооружения, объекта незавершенного строительства | | | | | | | |
| 5.1. | Сведения о местоположении здания, сооружения, объекта незавершенного строительства (при отсутствии адреса) в структурированном в соответствии с федеральной информационной адресной системой виде | | | | | | Российская Федерация, Саратовская область, городской округ город Саратов, село Сторожевка, улица Компрессорная, здание 14Г/8 | |
| 5.2. | Дополнительные сведения о местоположении | | | | | | - | |
| 6. | Иные сведения | | | | | | - | |
| 3. Пояснения к сведениям об объекте недвижимости с кадастровым номером <u>64:34:171301:170</u>: | | | | | | | | |
| 1. | | | | | | | | |
| 1. Сведения о характерных точках контура объекта недвижимости с кадастровым номером <u>64:34:171301:171</u> : | | | | | | | | |
| Система координат <u>МСК-64, зона 2</u> | | | | | | Зона N 2 | | |
| Обозначение характерных точек контура | Содержатся в Едином государственном реестре недвижимости | | | Определены в результате выполнения комплексных кадастровых работ | | | Метод определения координат | Формулы, примененные для расчета средней квадратической погрешности определения координат характерных точек (M _i), с подставленными в такие формулы значениями и итоговые (вычисленные) значения M _t , м |
| | Координаты, м | | Радиус, м | Координаты, м | | Радиус, м | | |
| | X | Y | | X | Y | | | |
| 1 | 2 | 3 | 4 | 5 | 6 | 7 | 8 | 9 |
| n1O | - | - | - | 51036 2.59 | 22839 44.55 | - | Метод спутниковых геодезических измерений (определений) | 0.1 |
| n2O | - | - | - | 51035 6.82 | 22839 47.77 | - | Метод спутниковых | 0.1 |

| | | | | | | | | |
|-----|---|---|---|---------------|----------------|---|---|-----|
| | | | | | | | геодезических измерений (определений) | |
| н3О | - | - | - | 51035 9.85 | 22839 53.15 | - | Метод спутниковых геодезических измерений (определений) | 0.1 |
| н4О | - | - | - | 51036 5.62 | 22839 49.93 | - | Метод спутниковых геодезических измерений (определений) | 0.1 |
| н1О | - | - | - | 51036 2.59 | 22839 44.55 | - | Метод спутниковых геодезических измерений (определений) | 0.1 |

2. Сведения о характеристиках объекта недвижимости с кадастровым номером 64:34:171301:171:

| № п/п | Наименование характеристики | Значение характеристики |
|-------|---|--|
| 1 | 2 | 3 |
| 1. | Вид объекта недвижимости | Здание |
| 2. | Ранее присвоенный государственный учетный номер (инвентарный) здания, сооружения, объекта незавершенного строительства | - |
| 3. | Кадастровый номер земельного участка (земельных участков), в границах которого (которых) расположены здание, сооружение, объект незавершенного строительства | 64:34:171301:156 |
| 4. | Уникальный учетный номер кадастрового квартала, в границах которого расположены здание, сооружение, объект незавершенного строительства | 64:34:171301 |
| 5. | Адрес здания, сооружения, объекта незавершенного строительства | |
| 5.1. | Сведения о местоположении здания, сооружения, объекта незавершенного строительства (при отсутствии адреса) в структурированном в соответствии с федеральной информационной адресной системой виде | Российская Федерация, Саратовская область, городской округ город Саратов, село Сторожевка, улица Компрессорная, здание 14Г/9 |
| 5.2. | Дополнительные сведения о местоположении | - |
| 6. | Иные сведения | - |

3. Пояснения к сведениям об объекте недвижимости с кадастровым номером 64:34:171301:171:

| | | | | | | | | |
|--|--|---|-----------|--|----------------|-----------------|---|--|
| 1. | | | | | | | | |
| 1. Сведения о характерных точках контура объекта недвижимости с кадастровым номером <u>64:34:171301:172</u> : | | | | | | | | |
| Система координат <u>МСК-64, зона 2</u> | | | | | | Зона N 2 | | |
| Обозначение характерных точек контура | Содержатся в Едином государственном реестре недвижимости | | | Определены в результате выполнения комплексных кадастровых работ | | | Метод определения координат | Формулы, примененные для расчета средней квадратической погрешности определения координат характерных точек (M_t), с подставленными в такие формулы значениями и итоговые (вычисленные) значения M_t , м |
| | Координаты, м | | Радиус, м | Координаты, м | | Радиус, м | | |
| | X | Y | | X | Y | | | |
| 1 | 2 | 3 | 4 | 5 | 6 | 7 | 8 | 9 |
| n1O | - | - | - | 51036 8.27 | 22839 54.48 | - | Метод спутниковых геодезических измерений (определений) | 0.1 |
| n2O | - | - | - | 51036 2.22 | 22839 57.63 | - | Метод спутниковых геодезических измерений (определений) | 0.1 |
| n3O | - | - | - | 51036 5.17 | 22839 63.22 | - | Метод спутниковых геодезических измерений (определений) | 0.1 |
| n4O | - | - | - | 51037 1.33 | 22839 60.05 | - | Метод спутниковых геодезических измерений (определений) | 0.1 |
| n1O | - | - | - | 51036 8.27 | 22839 54.48 | - | Метод спутниковых геодезических измерений (определений) | 0.1 |
| 2. Сведения о характеристиках объекта недвижимости с кадастровым номером <u>64:34:171301:172</u> : | | | | | | | | |
| N п/п | Наименование характеристики | | | | | | | Значение характеристики |
| 1 | 2 | | | | | | | 3 |

| | | | | | | | | |
|--|---|---|-----------|--|----------------|-----------------|---|---|
| 1. | Вид объекта недвижимости | | | | | | Здание | |
| 2. | Ранее присвоенный государственный учетный номер (инвентарный) здания, сооружения, объекта незавершенного строительства | | | | | | - | |
| 3. | Кадастровый номер земельного участка (земельных участков), в границах которого (которых) расположены здание, сооружение, объект незавершенного строительства | | | | | | 64:34:171301:157 | |
| 4. | Уникальный учетный номер кадастрового квартала, в границах которого расположены здание, сооружение, объект незавершенного строительства | | | | | | 64:34:171301 | |
| 5. | Адрес здания, сооружения, объекта незавершенного строительства | | | | | | | |
| 5.1. | Сведения о местоположении здания, сооружения, объекта незавершенного строительства (при отсутствии адреса) в структурированном в соответствии с федеральной информационной адресной системой виде | | | | | | Российская Федерация, Саратовская область, городской округ город Саратов, село Сторожевка, улица Компрессорная, дом 10А | |
| 5.2. | Дополнительные сведения о местоположении | | | | | | - | |
| 6. | Иные сведения | | | | | | - | |
| 3. Пояснения к сведениям об объекте недвижимости с кадастровым номером <u>64:34:171301:172</u>: | | | | | | | | |
| 1. | | | | | | | | |
| 1. Сведения о характерных точках контура объекта недвижимости с кадастровым номером <u>64:34:171301:173</u> : | | | | | | | | |
| Система координат <u>МСК-64, зона 2</u> | | | | | | Зона N 2 | | |
| Обозначение характерных точек контура | Содержатся в Едином государственном реестре недвижимости | | | Определены в результате выполнения комплексных кадастровых работ | | | Метод определения координат | Формулы, примененные для расчета средней квадратической погрешности определения координат характерных точек (M _i), с подставленными в такие формулы значениями и итоговые (вычисленные) значения M _t , м |
| | Координаты, м | | Радиус, м | Координаты, м | | Радиус, м | | |
| | X | Y | | X | Y | | | |
| 1 | 2 | 3 | 4 | 5 | 6 | 7 | 8 | 9 |
| n10 | - | - | - | 51038 4.68 | 22841 49.98 | - | Метод спутниковых геодезических измерений | 0.1 |

| | | | | | | | | |
|-----|---|---|---|---------------|----------------|---|---|-----|
| | | | | | | | (определений) | |
| н2О | - | - | - | 51037 9.41 | 22841 53.11 | - | Метод спутниковых геодезических измерений (определений) | 0.1 |
| н3О | - | - | - | 51038 2.06 | 22841 57.56 | - | Метод спутниковых геодезических измерений (определений) | 0.1 |
| н4О | - | - | - | 51038 7.33 | 22841 54.41 | - | Метод спутниковых геодезических измерений (определений) | 0.1 |
| н1О | - | - | - | 51038 4.68 | 22841 49.98 | - | Метод спутниковых геодезических измерений (определений) | 0.1 |

2. Сведения о характеристиках объекта недвижимости с кадастровым номером 64:34:171301:173:

| № п/п | Наименование характеристики | Значение характеристики |
|-------|---|--|
| 1 | 2 | 3 |
| 1. | Вид объекта недвижимости | Здание |
| 2. | Ранее присвоенный государственный учетный номер (инвентарный) здания, сооружения, объекта незавершенного строительства | - |
| 3. | Кадастровый номер земельного участка (земельных участков), в границах которого (которых) расположены здание, сооружение, объект незавершенного строительства | 64:34:171301:158 |
| 4. | Уникальный учетный номер кадастрового квартала, в границах которого расположены здание, сооружение, объект незавершенного строительства | 64:34:171301 |
| 5. | Адрес здания, сооружения, объекта незавершенного строительства | |
| 5.1. | Сведения о местоположении здания, сооружения, объекта незавершенного строительства (при отсутствии адреса) в структурированном в соответствии с федеральной информационной адресной системой виде | Российская Федерация, Саратовская область, городской округ город Саратов, село Сторожевка, улица Компрессорная, дом 55 |
| 5.2. | Дополнительные сведения о местоположении | - |
| 6. | Иные сведения | - |

3. Пояснения к сведениям об объекте недвижимости с кадастровым номером 64:34:171301:173:

1.

1. Сведения о характерных точках контура объекта недвижимости с кадастровым номером 64:34:171301:176 :

Система координат МСК-64, зона 2

Зона N 2

| Обозначение характерных точек контура | Содержатся в Едином государственном реестре недвижимости | | Определены в результате выполнения комплексных кадастровых работ | | Метод определения координат | Формулы, примененные для расчета средней квадратической погрешности определения координат характерных точек (M_t), с подставленными в такие формулы значениями и итоговые (вычисленные) значения M_t , м | | |
|---------------------------------------|--|---|--|---------------|-----------------------------|--|---|-----|
| | Координаты, м | | Координаты, м | | | | | |
| | X | Y | X | Y | | | | |
| 1 | 2 | 3 | 4 | 5 | 6 | 7 | 8 | 9 |
| н1О | - | - | - | 51032 8.41 | 22839 80.69 | - | Метод спутниковых геодезических измерений (определений) | 0.1 |
| н2О | - | - | - | 51032 7.14 | 22839 81.44 | - | Метод спутниковых геодезических измерений (определений) | 0.1 |
| н3О | - | - | - | 51032 9.65 | 22839 85.47 | - | Метод спутниковых геодезических измерений (определений) | 0.1 |
| н4О | - | - | - | 51033 0.92 | 22839 84.72 | - | Метод спутниковых геодезических измерений (определений) | 0.1 |
| н1О | - | - | - | 51032 8.41 | 22839 80.69 | - | Метод спутниковых геодезических измерений (определений) | 0.1 |

2. Сведения о характеристиках объекта недвижимости с кадастровым номером 64:34:171301:176:

| N п/п | Наименование характеристики | Значение характеристики |
|-------|-----------------------------|-------------------------|
|-------|-----------------------------|-------------------------|

| 1 | 2 | | | | | 3 | | |
|--|---|---|-----------|--|----------------|---|-----------------------------|---|
| 1. | Вид объекта недвижимости | | | | | Здание | | |
| 2. | Ранее присвоенный государственный учетный номер (инвентарный) здания, сооружения, объекта незавершенного строительства | | | | | - | | |
| 3. | Кадастровый номер земельного участка (земельных участков), в границах которого (которых) расположены здание, сооружение, объект незавершенного строительства | | | | | 64:34:171301:162 | | |
| 4. | Уникальный учетный номер кадастрового квартала, в границах которого расположены здание, сооружение, объект незавершенного строительства | | | | | 64:34:171301 | | |
| 5. | Адрес здания, сооружения, объекта незавершенного строительства | | | | | | | |
| 5.1. | Сведения о местоположении здания, сооружения, объекта незавершенного строительства (при отсутствии адреса) в структурированном в соответствии с федеральной информационной адресной системой виде | | | | | Российская Федерация, Саратовская область, городской округ город Саратов, село Сторожевка, улица Компрессорная, здание 14Г/38 | | |
| 5.2. | Дополнительные сведения о местоположении | | | | | - | | |
| 6. | Иные сведения | | | | | - | | |
| 3. Пояснения к сведениям об объекте недвижимости с кадастровым номером <u>64:34:171301:176</u>: | | | | | | | | |
| 1. | | | | | | | | |
| 1. Сведения о характерных точках контура объекта недвижимости с кадастровым номером <u>64:34:171301:177</u> : | | | | | | | | |
| Система координат <u>МСК-64, зона 2</u> | | | | | | Зона N 2 | | |
| Обозначение характерных точек контура | Содержатся в Едином государственном реестре недвижимости | | | Определены в результате выполнения комплексных кадастровых работ | | | Метод определения координат | Формулы, примененные для расчета средней квадратической погрешности определения координат характерных точек (M _t), с подставленными в такие формулы значениями и итоговые (вычисленные) значения M _t , м |
| | Координаты, м | | Радиус, м | Координаты, м | | Радиус, м | | |
| | X | Y | | X | Y | | | |
| 1 | 2 | 3 | 4 | 5 | 6 | 7 | 8 | 9 |
| н1О | - | - | - | 51038 7.55 | 22841 54.28 | - | Метод спутниковых | 0.1 |

| | | | | | | | | |
|-----|---|---|---|---------------|----------------|---|---|-----|
| | | | | | | | геодезических измерений (определений) | |
| н2О | - | - | - | 51038 7.34 | 22841 54.42 | - | Метод спутниковых геодезических измерений (определений) | 0.1 |
| н3О | - | - | - | 51038 2.06 | 22841 57.56 | - | Метод спутниковых геодезических измерений (определений) | 0.1 |
| н4О | - | - | - | 51038 4.37 | 22841 61.44 | - | Метод спутниковых геодезических измерений (определений) | 0.1 |
| н5О | - | - | - | 51038 9.79 | 22841 58.22 | - | Метод спутниковых геодезических измерений (определений) | 0.1 |
| н1О | - | - | - | 51038 7.55 | 22841 54.28 | - | Метод спутниковых геодезических измерений (определений) | 0.1 |

2. Сведения о характеристиках объекта недвижимости с кадастровым номером 64:34:171301:177:

| № п/п | Наименование характеристики | Значение характеристики |
|-------|---|--|
| 1 | 2 | 3 |
| 1. | Вид объекта недвижимости | Здание |
| 2. | Ранее присвоенный государственный учетный номер (инвентарный) здания, сооружения, объекта незавершенного строительства | - |
| 3. | Кадастровый номер земельного участка (земельных участков), в границах которого (которых) расположены здание, сооружение, объект незавершенного строительства | 64:34:171301:159 |
| 4. | Уникальный учетный номер кадастрового квартала, в границах которого расположены здание, сооружение, объект незавершенного строительства | 64:34:171301 |
| 5. | Адрес здания, сооружения, объекта незавершенного строительства | |
| 5.1. | Сведения о местоположении здания, сооружения, объекта незавершенного строительства (при отсутствии адреса) в структурированном в соответствии с федеральной информационной адресной системой виде | Российская Федерация, Саратовская область, городской округ город Саратов, село |

| | | | | | | | | |
|--|--|---|-----------|--|----------------|-----------------|---|--|
| | | Сторожевка, улица Компрессорная, здание 8Г/54 | | | | | | |
| 5.2. | Дополнительные сведения о местоположении | | | | | | | - |
| 6. | Иные сведения | | | | | | | - |
| 3. Пояснения к сведениям об объекте недвижимости с кадастровым номером <u>64:34:171301:177:</u> | | | | | | | | |
| 1. | | | | | | | | |
| 1. Сведения о характерных точках контура объекта недвижимости с кадастровым номером <u>64:34:171301:178 :</u> | | | | | | | | |
| Система координат <u>МСК-64, зона 2</u> | | | | | | Зона N 2 | | |
| Обозначение характерных точек контура | Содержатся в Едином государственном реестре недвижимости | | | Определены в результате выполнения комплексных кадастровых работ | | | Метод определения координат | Формулы, примененные для расчета средней квадратической погрешности определения координат характерных точек (M_t), с подставленными в такие формулы значениями и итоговые (вычисленные) значения M_t , м |
| | Координаты, м | | Радиус, м | Координаты, м | | Радиус, м | | |
| | X | Y | | X | Y | | | |
| 1 | 2 | 3 | 4 | 5 | 6 | 7 | 8 | 9 |
| н10 | - | - | - | 51034 9.95 | 22841 24.46 | - | Метод спутниковых геодезических измерений (определений) | 0.1 |
| н20 | - | - | - | 51034 4.74 | 22841 22.07 | - | Метод спутниковых геодезических измерений (определений) | 0.1 |
| н30 | - | - | - | 51034 2.08 | 22841 27.67 | - | Метод спутниковых геодезических измерений (определений) | 0.1 |
| н40 | - | - | - | 51034 7.26 | 22841 30.14 | - | Метод спутниковых геодезических измерений (определений) | 0.1 |
| н10 | - | - | - | 51034 9.95 | 22841 24.46 | - | Метод спутниковых геодезических | 0.1 |

| | | | | | | | | |
|--|---|---|-----------|--|---|-----------------|---|---|
| | | | | | | | измерений (определений) | |
| 2. Сведения о характеристиках объекта недвижимости с кадастровым номером <u>64:34:171301:178</u>: | | | | | | | | |
| N п/п | Наименование характеристики | | | | | | Значение характеристики | |
| 1 | 2 | | | | | | 3 | |
| 1. | Вид объекта недвижимости | | | | | | Здание | |
| 2. | Ранее присвоенный государственный учетный номер (инвентарный) здания, сооружения, объекта незавершенного строительства | | | | | | - | |
| 3. | Кадастровый номер земельного участка (земельных участков), в границах которого (которых) расположены здание, сооружение, объект незавершенного строительства | | | | | | 64:34:171301:164 | |
| 4. | Уникальный учетный номер кадастрового квартала, в границах которого расположены здание, сооружение, объект незавершенного строительства | | | | | | 64:34:171301 | |
| 5. | Адрес здания, сооружения, объекта незавершенного строительства | | | | | | | |
| 5.1. | Сведения о местоположении здания, сооружения, объекта незавершенного строительства (при отсутствии адреса) в структурированном в соответствии с федеральной информационной адресной системой виде | | | | | | Российская Федерация, Саратовская область, городской округ город Саратов, село Сторожевка, улица Компрессорная, здание 8Г/8 | |
| 5.2. | Дополнительные сведения о местоположении | | | | | | - | |
| 6. | Иные сведения | | | | | | - | |
| 3. Пояснения к сведениям об объекте недвижимости с кадастровым номером <u>64:34:171301:178</u>: | | | | | | | | |
| 1. | | | | | | | | |
| 1. Сведения о характерных точках контура объекта недвижимости с кадастровым номером <u>64:34:171301:179</u> : | | | | | | | | |
| Система координат <u>МСК-64, зона 2</u> | | | | | | Зона N 2 | | |
| Обозначение характерных точек контура | Содержатся в Едином государственном реестре недвижимости | | | Определены в результате выполнения комплексных кадастровых работ | | | Метод определения координат | Формулы, примененные для расчета средней квадратической погрешности определения координат характерных точек (M _i), с подставленными в такие формулы |
| | Координаты, м | | Радиус, м | Координаты, м | | Радиус, м | | |
| | X | Y | | X | Y | | | |

| 1 | 2 | 3 | 4 | 5 | 6 | 7 | 8 | значениями и итоговые (вычисленные) значения Mt, м |
|-----|---|---|---|---------------|----------------|---|---|---|
| н1О | - | - | - | 51040 0.25 | 22841 09.09 | - | Метод спутниковых геодезических измерений (определений) | 0.1 |
| н2О | - | - | - | 51039 4.42 | 22841 10.96 | - | Метод спутниковых геодезических измерений (определений) | 0.1 |
| н3О | - | - | - | 51039 5.48 | 22841 14.21 | - | Метод спутниковых геодезических измерений (определений) | 0.1 |
| н4О | - | - | - | 51040 1.31 | 22841 12.34 | - | Метод спутниковых геодезических измерений (определений) | 0.1 |
| н1О | - | - | - | 51040 0.25 | 22841 09.09 | - | Метод спутниковых геодезических измерений (определений) | 0.1 |

**2. Сведения о характеристиках объекта недвижимости с кадастровым номером
64:34:171301:179:**

| № п/п | Наименование характеристики | Значение характеристики |
|----------|--|----------------------------|
| 1 | 2 | 3 |
| 1. | Вид объекта недвижимости | Здание |
| 2. | Ранее присвоенный государственный учетный номер (инвентарный) здания, сооружения, объекта незавершенного строительства | - |
| 3. | Кадастровый номер земельного участка (земельных участков), в границах которого (которых) расположены здание, сооружение, объект незавершенного строительства | 64:34:171301:166 |
| 4. | Уникальный учетный номер кадастрового квартала, в границах которого расположены здание, сооружение, объект незавершенного строительства | 64:34:171301 |
| 5. | Адрес здания, сооружения, объекта незавершенного строительства | |
| 5.1. | Сведения о местоположении здания, сооружения, объекта незавершенного строительства (при отсутствии адреса) в | Российская Федерация, |

| | | | | | | | | |
|--|--|---|-----------|--|----------------|------------------------|--|--|
| | структурированном в соответствии с федеральной информационной адресной системой в виде | | | | | | Саратовская область, городской округ город Саратов, село Сторожевка, улица Компрессорная, здание 8Г/33 | |
| 5.2. | Дополнительные сведения о местоположении | | | | | | - | |
| 6. | Иные сведения | | | | | | - | |
| 3. Пояснения к сведениям об объекте недвижимости с кадастровым номером <u>64:34:171301:179</u>: | | | | | | | | |
| 1. | | | | | | | | |
| 1. Сведения о характерных точках контура объекта недвижимости с кадастровым номером <u>64:34:171301:180</u> : | | | | | | | | |
| Система координат <u>МСК-64, зона 2</u> | | | | | | Зона <u>№ 2</u> | | |
| Обозначение характерных точек контура | Содержатся в Едином государственном реестре недвижимости | | | Определены в результате выполнения комплексных кадастровых работ | | | Метод определения координат | Формулы, примененные для расчета средней квадратической погрешности определения координат характерных точек (M_t), с подставленными в такие формулы значениями и итоговые (вычисленные) значения M_t , м |
| | Координаты, м | | Радиус, м | Координаты, м | | Радиус, м | | |
| | X | Y | | X | Y | | | |
| 1 | 2 | 3 | 4 | 5 | 6 | 7 | 8 | 9 |
| н10 | - | - | - | 51033 6.67 | 22839 63.39 | - | Метод спутниковых геодезических измерений (определений) | 0.1 |
| н20 | - | - | - | 51033 4.34 | 22839 64.71 | - | Метод спутниковых геодезических измерений (определений) | 0.1 |
| н30 | - | - | - | 51033 6.91 | 22839 69.39 | - | Метод спутниковых геодезических измерений (определений) | 0.1 |
| н40 | - | - | - | 51033 9.27 | 22839 68.06 | - | Метод спутниковых геодезических измерений (определений) | 0.1 |

| | | | | | | | | |
|-----|---|---|---|---------------|----------------|---|---|-----|
| №10 | - | - | - | 51033 6.67 | 22839 63.39 | - | Метод спутниковых геодезических измерений (определений) | 0.1 |
|-----|---|---|---|---------------|----------------|---|---|-----|

2. Сведения о характеристиках объекта недвижимости с кадастровым номером 64:34:171301:180:

| № п/п | Наименование характеристики | Значение характеристики |
|-------|---|---|
| 1 | 2 | 3 |
| 1. | Вид объекта недвижимости | Здание |
| 2. | Ранее присвоенный государственный учетный номер (инвентарный) здания, сооружения, объекта незавершенного строительства | - |
| 3. | Кадастровый номер земельного участка (земельных участков), в границах которого (которых) расположены здание, сооружение, объект незавершенного строительства | 64:34:171301:160 |
| 4. | Уникальный учетный номер кадастрового квартала, в границах которого расположены здание, сооружение, объект незавершенного строительства | 64:34:171301 |
| 5. | Адрес здания, сооружения, объекта незавершенного строительства | |
| 5.1. | Сведения о местоположении здания, сооружения, объекта незавершенного строительства (при отсутствии адреса) в структурированном в соответствии с федеральной информационной адресной системой виде | Российская Федерация, Саратовская область, городской округ город Саратов, село Сторожевка, улица Компрессорная, здание 14Г/24 |
| 5.2. | Дополнительные сведения о местоположении | - |
| 6. | Иные сведения | - |

3. Пояснения к сведениям об объекте недвижимости с кадастровым номером 64:34:171301:180:

| | |
|----|--|
| 1. | |
|----|--|

1. Сведения о характерных точках контура объекта недвижимости с кадастровым номером 64:34:171301:182 :

Система координат МСК-64, зона 2

Зона N 2

| Обозначение характерных точек контура | Содержатся в Едином государственном реестре недвижимости | | Определены в результате выполнения комплексных кадастровых работ | | Метод определения координат | Формулы, примененные для расчета средней квадратической погрешности определения координат характерных точек (M _t), с |
|---------------------------------------|--|---|--|---|-----------------------------|--|
| | Координаты, м | | Координаты, м | | | |
| | X | Y | X | Y | | |
| | | | | | | |

| | | | | | | | | |
|-----|---|---|---|---------------|----------------|---|---|---|
| | | | | | | | | подставленными в такие формулы значениями и итоговые (вычисленные) значения Mt, м |
| 1 | 2 | 3 | 4 | 5 | 6 | 7 | 8 | 9 |
| н1О | - | - | - | 51034 3.01 | 22839 77.65 | - | Метод спутниковых геодезических измерений (определений) | 0.1 |
| н2О | - | - | - | 51034 0.11 | 22839 79.45 | - | Метод спутниковых геодезических измерений (определений) | 0.1 |
| н3О | - | - | - | 51034 3.43 | 22839 84.46 | - | Метод спутниковых геодезических измерений (определений) | 0.1 |
| н4О | - | - | - | 51034 6.32 | 22839 82.66 | - | Метод спутниковых геодезических измерений (определений) | 0.1 |
| н1О | - | - | - | 51034 3.01 | 22839 77.65 | - | Метод спутниковых геодезических измерений (определений) | 0.1 |

2. Сведения о характеристиках объекта недвижимости с кадастровым номером 64:34:171301:182:

| № п/п | Наименование характеристики | Значение характеристики |
|-------|--|-------------------------|
| 1 | 2 | 3 |
| 1. | Вид объекта недвижимости | Здание |
| 2. | Ранее присвоенный государственный учетный номер (инвентарный) здания, сооружения, объекта незавершенного строительства | - |
| 3. | Кадастровый номер земельного участка (земельных участков), в границах которого (которых) расположены здание, сооружение, объект незавершенного строительства | 64:34:171301:167 |
| 4. | Уникальный учетный номер кадастрового квартала, в границах которого расположены здание, сооружение, объект незавершенного строительства | 64:34:171301 |
| 5. | Адрес здания, сооружения, объекта незавершенного строительства | |

| | | |
|------|---|---|
| 5.1. | Сведения о местоположении здания, сооружения, объекта незавершенного строительства (при отсутствии адреса) в структурированном в соответствии с федеральной информационной адресной системой виде | Российская Федерация, Саратовская область, городской округ город Саратов, село Сторожевка, улица Компрессорная, здание 14Г/46 |
| 5.2. | Дополнительные сведения о местоположении | - |
| 6. | Иные сведения | - |

3. Пояснения к сведениям об объекте недвижимости с кадастровым номером 64:34:171301:182:

| | |
|----|--|
| 1. | |
|----|--|

1. Сведения о характерных точках контура объекта недвижимости с кадастровым номером 64:34:171301:183 :

Система координат МСК-64, зона 2

Зона N 2

| Обозначение характерных точек контура | Содержатся в Едином государственном реестре недвижимости | | Определены в результате выполнения комплексных кадастровых работ | | Метод определения координат | Формулы, примененные для расчета средней квадратической погрешности определения координат характерных точек (M_t), с подставленными в такие формулы значениями и итоговые (вычисленные) значения M_t , м | | |
|---------------------------------------|--|---|--|---------------|-----------------------------|--|---|-----|
| | Координаты, м | | Радиус, м | Координаты, м | | | Радиус, м | |
| | X | Y | | X | | | Y | |
| 1 | 2 | 3 | 4 | 5 | 6 | 7 | 8 | 9 |
| н1О | - | - | - | 51034 0.10 | 22839 79.47 | - | Метод спутниковых геодезических измерений (определений) | 0.1 |
| н2О | - | - | - | 51033 6.76 | 22839 81.56 | - | Метод спутниковых геодезических измерений (определений) | 0.1 |
| н3О | - | - | - | 51033 9.91 | 22839 86.61 | - | Метод спутниковых геодезических измерений (определений) | 0.1 |
| н4О | - | - | - | 51034 3.40 | 22839 84.45 | - | Метод спутниковых геодезических измерений | 0.1 |

| | | | | | | | | |
|-----|---|---|---|---------------|----------------|---|---|-----|
| | | | | | | | (определений) | |
| н10 | - | - | - | 51034 0.10 | 22839 79.47 | - | Метод спутниковых геодезических измерений (определений) | 0.1 |

2. Сведения о характеристиках объекта недвижимости с кадастровым номером 64:34:171301:183:

| № п/п | Наименование характеристики | Значение характеристики |
|-------|---|---|
| 1 | 2 | 3 |
| 1. | Вид объекта недвижимости | Здание |
| 2. | Ранее присвоенный государственный учетный номер (инвентарный) здания, сооружения, объекта незавершенного строительства | - |
| 3. | Кадастровый номер земельного участка (земельных участков), в границах которого (которых) расположены здание, сооружение, объект незавершенного строительства | 64:34:171301:165 |
| 4. | Уникальный учетный номер кадастрового квартала, в границах которого расположены здание, сооружение, объект незавершенного строительства | 64:34:171301 |
| 5. | Адрес здания, сооружения, объекта незавершенного строительства | |
| 5.1. | Сведения о местоположении здания, сооружения, объекта незавершенного строительства (при отсутствии адреса) в структурированном в соответствии с федеральной информационной адресной системой виде | Российская Федерация, Саратовская область, городской округ город Саратов, село Сторожевка, улица Компрессорная, здание 14Г/45 |
| 5.2. | Дополнительные сведения о местоположении | - |
| 6. | Иные сведения | - |

3. Пояснения к сведениям об объекте недвижимости с кадастровым номером 64:34:171301:183:

| | |
|----|--|
| 1. | |
|----|--|

1. Сведения о характерных точках контура объекта недвижимости с кадастровым номером 64:34:171301:184 :

Система координат МСК-64, зона 2

Зона N 2

| Обозначение характерных точек контура | Содержатся в Едином государственном реестре недвижимости | | Определены в результате выполнения комплексных кадастровых работ | | Метод определения координат | Формулы, примененные для расчета средней квадратической погрешности определения |
|---------------------------------------|--|-----------|--|-----------|-----------------------------|---|
| | Координаты, м | Радиус, м | Координаты, м | Радиус, м | | |
| | | | | | | |

| | X | Y | | X | Y | | | координат характерных точек (M _i), с подставленными в такие формулы значениями и итоговые (вычисленные) значения M _t , м |
|-----|---|---|---|---------------|----------------|---|---|---|
| 1 | 2 | 3 | 4 | 5 | 6 | 7 | 8 | 9 |
| н10 | - | - | - | 51032 3.34 | 22839 87.00 | - | Метод спутниковых геодезических измерений (определений) | 0.1 |
| н20 | - | - | - | 51031 8.58 | 22839 89.33 | - | Метод спутниковых геодезических измерений (определений) | 0.1 |
| н30 | - | - | - | 51032 0.62 | 22839 93.72 | - | Метод спутниковых геодезических измерений (определений) | 0.1 |
| н40 | - | - | - | 51032 5.55 | 22839 91.38 | - | Метод спутниковых геодезических измерений (определений) | 0.1 |
| н10 | - | - | - | 51032 3.34 | 22839 87.00 | - | Метод спутниковых геодезических измерений (определений) | 0.1 |

2. Сведения о характеристиках объекта недвижимости с кадастровым номером 64:34:171301:184:

| N п/п | Наименование характеристики | Значение характеристики |
|----------|--|----------------------------|
| 1 | 2 | 3 |
| 1. | Вид объекта недвижимости | Здание |
| 2. | Ранее присвоенный государственный учетный номер (инвентарный) здания, сооружения, объекта незавершенного строительства | - |
| 3. | Кадастровый номер земельного участка (земельных участков), в границах которого (которых) расположены здание, сооружение, объект незавершенного строительства | 64:34:171301:174 |
| 4. | Уникальный учетный номер кадастрового квартала, в границах которого расположены здание, сооружение, объект незавершенного строительства | 64:34:171301 |

| | | |
|------|---|---|
| 5. | Адрес здания, сооружения, объекта незавершенного строительства | |
| 5.1. | Сведения о местоположении здания, сооружения, объекта незавершенного строительства (при отсутствии адреса) в структурированном в соответствии с федеральной информационной адресной системой виде | Российская Федерация, Саратовская область, городской округ город Саратов, село Сторожевка, улица Компрессорная, здание 14Г/41 |
| 5.2. | Дополнительные сведения о местоположении | - |
| 6. | Иные сведения | - |

3. Пояснения к сведениям об объекте недвижимости с кадастровым номером 64:34:171301:184:

1.

1. Сведения о характерных точках контура объекта недвижимости с кадастровым номером 64:34:171301:186 :

Система координат МСК-64, зона 2

Зона N 2

| Обозначение характерных точек контура | Содержатся в Едином государственном реестре недвижимости | | | Определены в результате выполнения комплексных кадастровых работ | | | Метод определения координат | Формулы, примененные для расчета средней квадратической погрешности определения координат характерных точек (M_t), с подставленными в такие формулы значениями и итоговые (вычисленные) значения M_t , м |
|---------------------------------------|--|---|-----------|--|----------------|-----------|---|--|
| | Координаты, м | | Радиус, м | Координаты, м | | Радиус, м | | |
| | X | Y | | X | Y | | | |
| 1 | 2 | 3 | 4 | 5 | 6 | 7 | 8 | 9 |
| н1О | - | - | - | 51033 6.94 | 22840 18.49 | - | Метод спутниковых геодезических измерений (определений) | 0.1 |
| н2О | - | - | - | 51033 2.58 | 22840 20.84 | - | Метод спутниковых геодезических измерений (определений) | 0.1 |
| н3О | - | - | - | 51033 5.85 | 22840 26.39 | - | Метод спутниковых геодезических измерений (определений) | 0.1 |
| н4О | - | - | - | 51034 | 22840 | - | Метод | 0.1 |

| | | | | | | | | |
|-----|---|---|---|---------------|----------------|---|---|-----|
| | | | | 0.02 | 24.21 | | спутниковых геодезических измерений (определений) | |
| н10 | - | - | - | 51033 6.94 | 22840 18.49 | - | Метод спутниковых геодезических измерений (определений) | 0.1 |

2. Сведения о характеристиках объекта недвижимости с кадастровым номером 64:34:171301:186:

| N п/п | Наименование характеристики | Значение характеристики |
|-------|---|---|
| 1 | 2 | 3 |
| 1. | Вид объекта недвижимости | Здание |
| 2. | Ранее присвоенный государственный учетный номер (инвентарный) здания, сооружения, объекта незавершенного строительства | - |
| 3. | Кадастровый номер земельного участка (земельных участков), в границах которого (которых) расположены здание, сооружение, объект незавершенного строительства | 64:34:171301:175 |
| 4. | Уникальный учетный номер кадастрового квартала, в границах которого расположены здание, сооружение, объект незавершенного строительства | 64:34:171301 |
| 5. | Адрес здания, сооружения, объекта незавершенного строительства | |
| 5.1. | Сведения о местоположении здания, сооружения, объекта незавершенного строительства (при отсутствии адреса) в структурированном в соответствии с федеральной информационной адресной системой виде | Российская Федерация, Саратовская область, городской округ город Саратов, село Сторожевка, улица Компрессорная, здание 14Г/76 |
| 5.2. | Дополнительные сведения о местоположении | - |
| 6. | Иные сведения | - |

3. Пояснения к сведениям об объекте недвижимости с кадастровым номером 64:34:171301:186:

| | |
|----|--|
| 1. | |
|----|--|

1. Сведения о характерных точках контура объекта недвижимости с кадастровым номером 64:34:171301:190 :

Система координат МСК-64, зона 2

Зона N 2

| | | | | |
|-------------------------|--|--|-----------------------------|---|
| Обозначение характерных | Содержатся в Едином государственном реестре недвижимости | Определены в результате выполнения комплексных кадастровых работ | Метод определения координат | Формулы, примененные для расчета средней квадратической |
|-------------------------|--|--|-----------------------------|---|

| точек контура | Координаты, м | | Радиус, м | Координаты, м | | Радиус, м | | погрешности определения координат характерных точек (M _t), с подставленными в такие формулы значениями и итоговые (вычисленные) значения M _t , м |
|------------------|---------------|---|--------------|------------------|----------------|--------------|---|---|
| | X | Y | | X | Y | | | |
| 1 | 2 | 3 | 4 | 5 | 6 | 7 | 8 | 9 |
| н1О | - | - | - | 51035 9.17 | 22839 86.07 | - | Метод спутниковых геодезических измерений (определений) | 0.1 |
| н2О | - | - | - | 51035 5.64 | 22839 88.16 | - | Метод спутниковых геодезических измерений (определений) | 0.1 |
| н3О | - | - | - | 51035 8.82 | 22839 93.57 | - | Метод спутниковых геодезических измерений (определений) | 0.1 |
| н4О | - | - | - | 51036 2.35 | 22839 91.49 | - | Метод спутниковых геодезических измерений (определений) | 0.1 |
| н1О | - | - | - | 51035 9.17 | 22839 86.07 | - | Метод спутниковых геодезических измерений (определений) | 0.1 |

**2. Сведения о характеристиках объекта недвижимости с кадастровым номером
64:34:171301:190:**

| N п/п | Наименование характеристики | Значение характеристики |
|----------|--|----------------------------|
| 1 | 2 | 3 |
| 1. | Вид объекта недвижимости | Здание |
| 2. | Ранее присвоенный государственный учетный номер (инвентарный) здания, сооружения, объекта незавершенного строительства | - |
| 3. | Кадастровый номер земельного участка (земельных участков), в границах которого (которых) расположены здание, сооружение, объект незавершенного строительства | 64:34:171301:181 |
| 4. | Уникальный учетный номер кадастрового квартала, в границах которого расположены здание, сооружение, объект | 64:34:171301 |

| | незавершенного строительства | | | | | | | |
|--|---|---|-----------|--|----------------|-----------------|---|--|
| 5. | Адрес здания, сооружения, объекта незавершенного строительства | | | | | | | |
| 5.1. | Сведения о местоположении здания, сооружения, объекта незавершенного строительства (при отсутствии адреса) в структурированном в соответствии с федеральной информационной адресной системой виде | | | | | | Российская Федерация, Саратовская область, городской округ город Саратов, село Сторожевка, улица Компрессорная, здание 14Г/58 | |
| 5.2. | Дополнительные сведения о местоположении | | | | | | - | |
| 6. | Иные сведения | | | | | | - | |
| 3. Пояснения к сведениям об объекте недвижимости с кадастровым номером <u>64:34:171301:190</u>: | | | | | | | | |
| 1. | | | | | | | | |
| 1. Сведения о характерных точках контура объекта недвижимости с кадастровым номером <u>64:34:171301:193</u> : | | | | | | | | |
| Система координат <u>МСК-64, зона 2</u> | | | | | | Зона N 2 | | |
| Обозначение характерных точек контура | Содержатся в Едином государственном реестре недвижимости | | | Определены в результате выполнения комплексных кадастровых работ | | | Метод определения координат | Формулы, примененные для расчета средней квадратической погрешности определения координат характерных точек (M_t), с подставленными в такие формулы значениями и итоговые (вычисленные) значения M_t , м |
| | Координаты, м | | Радиус, м | Координаты, м | | Радиус, м | | |
| | X | Y | | X | Y | | | |
| 1 | 2 | 3 | 4 | 5 | 6 | 7 | 8 | 9 |
| н1О | - | - | - | 51037 8.12 | 22841 38.48 | - | Метод спутниковых геодезических измерений (определений) | 0.1 |
| н2О | - | - | - | 51037 2.65 | 22841 41.73 | - | Метод спутниковых геодезических измерений (определений) | 0.1 |
| н3О | - | - | - | 51037 4.97 | 22841 45.63 | - | Метод спутниковых геодезических измерений (определений) | 0.1 |

| | | | | | | | | |
|-----|---|---|---|---------------|----------------|---|---|-----|
| н4О | - | - | - | 51038 0.44 | 22841 42.38 | - | Метод спутниковых геодезических измерений (определений) | 0.1 |
| н1О | - | - | - | 51037 8.12 | 22841 38.48 | - | Метод спутниковых геодезических измерений (определений) | 0.1 |

2. Сведения о характеристиках объекта недвижимости с кадастровым номером 64:34:171301:193:

| N п/п | Наименование характеристики | Значение характеристики |
|----------|---|--|
| 1 | 2 | 3 |
| 1. | Вид объекта недвижимости | Здание |
| 2. | Ранее присвоенный государственный учетный номер (инвентарный) здания, сооружения, объекта незавершенного строительства | - |
| 3. | Кадастровый номер земельного участка (земельных участков), в границах которого (которых) расположены здание, сооружение, объект незавершенного строительства | 64:34:171301:185 |
| 4. | Уникальный учетный номер кадастрового квартала, в границах которого расположены здание, сооружение, объект незавершенного строительства | 64:34:171301 |
| 5. | Адрес здания, сооружения, объекта незавершенного строительства | |
| 5.1. | Сведения о местоположении здания, сооружения, объекта незавершенного строительства (при отсутствии адреса) в структурированном в соответствии с федеральной информационной адресной системой виде | Российская Федерация, Саратовская область, городской округ город Саратов, село Сторожевка, улица Компрессорная, здание 8Г/58 |
| 5.2. | Дополнительные сведения о местоположении | - |
| 6. | Иные сведения | - |

3. Пояснения к сведениям об объекте недвижимости с кадастровым номером 64:34:171301:193:

| | |
|--|--|
| 1. | |
| 1. Сведения о характерных точках контура объекта недвижимости с кадастровым номером <u>64:34:171301:194</u> : | |
| Система координат <u>МСК-64, зона 2</u> | |
| Зона N <u>2</u> | |

| Обозначение характерных точек контура | Содержатся в Едином государственном реестре недвижимости | | | Определены в результате выполнения комплексных кадастровых работ | | | Метод определения координат | Формулы, примененные для расчета средней квадратической погрешности определения координат характерных точек (M _t), с подставленными в такие формулы значениями и итоговые (вычисленные) значения M _t , м |
|--|--|---|--------------|---|----------------|--------------|---|---|
| | Координаты, м | | Радиус, м | Координаты, м | | Радиус, м | | |
| | X | Y | | X | Y | | | |
| 1 | 2 | 3 | 4 | 5 | 6 | 7 | 8 | 9 |
| н1О | - | - | - | 51037 4.45 | 22839 75.96 | - | Метод спутниковых геодезических измерений (определений) | 0.1 |
| н2О | - | - | - | 51036 9.07 | 22839 79.05 | - | Метод спутниковых геодезических измерений (определений) | 0.1 |
| н3О | - | - | - | 51037 1.06 | 22839 82.74 | - | Метод спутниковых геодезических измерений (определений) | 0.1 |
| н4О | - | - | - | 51037 6.45 | 22839 79.66 | - | Метод спутниковых геодезических измерений (определений) | 0.1 |
| н1О | - | - | - | 51037 4.45 | 22839 75.96 | - | Метод спутниковых геодезических измерений (определений) | 0.1 |

**2. Сведения о характеристиках объекта недвижимости с кадастровым номером
64:34:171301:194:**

| N п/п | Наименование характеристики | Значение характеристики |
|----------|--|----------------------------|
| 1 | 2 | 3 |
| 1. | Вид объекта недвижимости | Здание |
| 2. | Ранее присвоенный государственный учетный номер (инвентарный) здания, сооружения, объекта незавершенного строительства | - |
| 3. | Кадастровый номер земельного участка (земельных участков), в | 64:34:171301:153 |

| | границах которого (которых) расположены здание, сооружение, объект незавершенного строительства | | | | | | | |
|---|---|---|-----------|--|----------------|-----------|---|---|
| 4. | Уникальный учетный номер кадастрового квартала, в границах которого расположены здание, сооружение, объект незавершенного строительства | | | | | | 64:34:171301 | |
| 5. | Адрес здания, сооружения, объекта незавершенного строительства | | | | | | | |
| 5.1. | Сведения о местоположении здания, сооружения, объекта незавершенного строительства (при отсутствии адреса) в структурированном в соответствии с федеральной информационной адресной системой виде | | | | | | Российская Федерация, Саратовская область, городской округ город Саратов, село Сторожевка, улица Компрессорная, здание 14Г/53 | |
| 5.2. | Дополнительные сведения о местоположении | | | | | | - | |
| 6. | Иные сведения | | | | | | - | |
| 3. Пояснения к сведениям об объекте недвижимости с кадастровым номером <u>64:34:171301:194</u>: | | | | | | | | |
| 1. | | | | | | | | |
| 1. Сведения о характерных точках контура объекта недвижимости с кадастровым номером <u>64:34:171301:195</u>: | | | | | | | | |
| Система координат <u>МСК-64, зона 2</u> | | | | | | | | |
| Зона N 2 | | | | | | | | |
| Обозначение характерных точек контура | Содержатся в Едином государственном реестре недвижимости | | | Определены в результате выполнения комплексных кадастровых работ | | | Метод определения координат | Формулы, примененные для расчета средней квадратической погрешности определения координат характерных точек (M _t), с подставленными в такие формулы значениями и итоговые (вычисленные) значения M _t , м |
| | Координаты, м | | Радиус, м | Координаты, м | | Радиус, м | | |
| | X | Y | | X | Y | | | |
| 1 | 2 | 3 | 4 | 5 | 6 | 7 | 8 | 9 |
| n1O | - | - | - | 51034 9.34 | 22840 27.71 | - | Метод спутниковых геодезических измерений (определений) | 0.1 |
| n2O | - | - | - | 51034 6.89 | 22840 29.48 | - | Метод спутниковых геодезических измерений (определений) | 0.1 |

| | | | | | | | | |
|-----|---|---|---|---------------|----------------|---|---|-----|
| н3О | - | - | - | 51034 9.51 | 22840 33.20 | - | Метод спутниковых геодезических измерений (определений) | 0.1 |
| н4О | - | - | - | 51035 2.07 | 22840 31.30 | - | Метод спутниковых геодезических измерений (определений) | 0.1 |
| н1О | - | - | - | 51034 9.34 | 22840 27.71 | - | Метод спутниковых геодезических измерений (определений) | 0.1 |

2. Сведения о характеристиках объекта недвижимости с кадастровым номером 64:34:171301:195:

| № п/п | Наименование характеристики | Значение характеристики |
|-------|---|--|
| 1 | 2 | 3 |
| 1. | Вид объекта недвижимости | Здание |
| 2. | Ранее присвоенный государственный учетный номер (инвентарный) здания, сооружения, объекта незавершенного строительства | - |
| 3. | Кадастровый номер земельного участка (земельных участков), в границах которого (которых) расположены здание, сооружение, объект незавершенного строительства | 64:34:171301:188 |
| 4. | Уникальный учетный номер кадастрового квартала, в границах которого расположены здание, сооружение, объект незавершенного строительства | 64:34:171301 |
| 5. | Адрес здания, сооружения, объекта незавершенного строительства | |
| 5.1. | Сведения о местоположении здания, сооружения, объекта незавершенного строительства (при отсутствии адреса) в структурированном в соответствии с федеральной информационной адресной системой виде | Российская Федерация, Саратовская область, городской округ город Саратов, село Сторожевка, улица Компрессорная, дом 84 |
| 5.2. | Дополнительные сведения о местоположении | - |
| 6. | Иные сведения | - |

3. Пояснения к сведениям об объекте недвижимости с кадастровым номером 64:34:171301:195:

| | |
|----|--|
| 1. | |
|----|--|

1. Сведения о характерных точках контура объекта недвижимости с кадастровым номером 64:34:171301:196 :

| Система координат <u>МСК-64, зона 2</u> | | | | | | | Зона N 2 | |
|---|--|---|--------------|---|----------------|--------------|---|--|
| Обозначение характерных точек контура | Содержатся в Едином государственном реестре недвижимости | | | Определены в результате выполнения комплексных кадастровых работ | | | Метод определения координат | Формулы, примененные для расчета средней квадратической погрешности определения координат характерных точек (M_t), с подставленными в такие формулы значениями и итоговые (вычисленные) значения M_t , м |
| | Координаты, м | | Радиус, м | Координаты, м | | Радиус, м | | |
| | X | Y | | X | Y | | | |
| 1 | 2 | 3 | 4 | 5 | 6 | 7 | 8 | 9 |
| н10 | - | - | - | 51036 3.09 | 22839 83.94 | - | Метод спутниковых геодезических измерений (определений) | 0.1 |
| н20 | - | - | - | 51035 9.24 | 22839 86.08 | - | Метод спутниковых геодезических измерений (определений) | 0.1 |
| н30 | - | - | - | 51036 2.36 | 22839 91.39 | - | Метод спутниковых геодезических измерений (определений) | 0.1 |
| н40 | - | - | - | 51036 5.94 | 22839 89.05 | - | Метод спутниковых геодезических измерений (определений) | 0.1 |
| н10 | - | - | - | 51036 3.09 | 22839 83.94 | - | Метод спутниковых геодезических измерений (определений) | 0.1 |
| 2. Сведения о характеристиках объекта недвижимости с кадастровым номером 64:34:171301:196: | | | | | | | | |
| N п/п | Наименование характеристики | | | | | | | Значение характеристики |
| 1 | 2 | | | | | | | 3 |
| 1. | Вид объекта недвижимости | | | | | | | Здание |
| 2. | Ранее присвоенный государственный учетный номер (инвентарный) здания, сооружения, объекта незавершенного | | | | | | | - |

| | | |
|------|---|---|
| | строительства | |
| 3. | Кадастровый номер земельного участка (земельных участков), в границах которого (которых) расположены здание, сооружение, объект незавершенного строительства | 64:34:171301:189 |
| 4. | Уникальный учетный номер кадастрового квартала, в границах которого расположены здание, сооружение, объект незавершенного строительства | 64:34:171301 |
| 5. | Адрес здания, сооружения, объекта незавершенного строительства | |
| 5.1. | Сведения о местоположении здания, сооружения, объекта незавершенного строительства (при отсутствии адреса) в структурированном в соответствии с федеральной информационной адресной системой виде | Российская Федерация, Саратовская область, городской округ город Саратов, село Сторожевка, улица Компрессорная, здание 14Г/57 |
| 5.2. | Дополнительные сведения о местоположении | - |
| 6. | Иные сведения | - |

3. Пояснения к сведениям об объекте недвижимости с кадастровым номером 64:34:171301:196:

| | |
|----|--|
| 1. | |
|----|--|

1. Сведения о характерных точках контура объекта недвижимости с кадастровым номером 64:34:171301:197 :

Система координат МСК-64, зона 2

Зона N 2

| Обозначение характерных точек контура | Содержатся в Едином государственном реестре недвижимости | | Определены в результате выполнения комплексных кадастровых работ | | | | Метод определения координат | Формулы, примененные для расчета средней квадратической погрешности определения координат характерных точек (M_i), с подставленными в такие формулы значениями и итоговые (вычисленные) значения M_t , м |
|---------------------------------------|--|---|--|---------------|----------------|---|---|--|
| | Координаты, м | | Координаты, м | | Радиус, м | | | |
| | X | Y | X | Y | | | | |
| 1 | 2 | 3 | 4 | 5 | 6 | 7 | 8 | 9 |
| н1О | - | - | - | 51034 1.34 | 22839 96.72 | - | Метод спутниковых геодезических измерений (определений) | 0.1 |
| н2О | - | - | - | 51033 8.20 | 22839 98.64 | - | Метод спутниковых | 0.1 |

| | | | | | | | | |
|-----|---|---|---|---------------|----------------|---|---|-----|
| | | | | | | | геодезических измерений (определений) | |
| н3О | - | - | - | 51034 0.96 | 22840 03.29 | - | Метод спутниковых геодезических измерений (определений) | 0.1 |
| н4О | - | - | - | 51034 4.14 | 22840 01.41 | - | Метод спутниковых геодезических измерений (определений) | 0.1 |
| н1О | - | - | - | 51034 1.34 | 22839 96.72 | - | Метод спутниковых геодезических измерений (определений) | 0.1 |

2. Сведения о характеристиках объекта недвижимости с кадастровым номером 64:34:171301:197:

| № п/п | Наименование характеристики | Значение характеристики |
|-------|---|--|
| 1 | 2 | 3 |
| 1. | Вид объекта недвижимости | Здание |
| 2. | Ранее присвоенный государственный учетный номер (инвентарный) здания, сооружения, объекта незавершенного строительства | - |
| 3. | Кадастровый номер земельного участка (земельных участков), в границах которого (которых) расположены здание, сооружение, объект незавершенного строительства | 64:34:171301:192 |
| 4. | Уникальный учетный номер кадастрового квартала, в границах которого расположены здание, сооружение, объект незавершенного строительства | 64:34:171301 |
| 5. | Адрес здания, сооружения, объекта незавершенного строительства | |
| 5.1. | Сведения о местоположении здания, сооружения, объекта незавершенного строительства (при отсутствии адреса) в структурированном в соответствии с федеральной информационной адресной системой виде | Российская Федерация, Саратовская область, городской округ город Саратов, село Сторожевка, улица Компрессорная, дом 63 |
| 5.2. | Дополнительные сведения о местоположении | - |
| 6. | Иные сведения | - |

3. Пояснения к сведениям об объекте недвижимости с кадастровым номером 64:34:171301:197:

| | | | | | | | | |
|--|--|---|-----------|--|----------------|-----------------|---|--|
| 1. | | | | | | | | |
| 1. Сведения о характерных точках контура объекта недвижимости с кадастровым номером <u>64:34:171301:218</u> : | | | | | | | | |
| Система координат <u>МСК-64, зона 2</u> | | | | | | Зона N 2 | | |
| Обозначение характерных точек контура | Содержатся в Едином государственном реестре недвижимости | | | Определены в результате выполнения комплексных кадастровых работ | | | Метод определения координат | Формулы, примененные для расчета средней квадратической погрешности определения координат характерных точек (M_t), с подставленными в такие формулы значениями и итоговые (вычисленные) значения M_t , м |
| | Координаты, м | | Радиус, м | Координаты, м | | Радиус, м | | |
| | X | Y | | X | Y | | | |
| 1 | 2 | 3 | 4 | 5 | 6 | 7 | 8 | 9 |
| n1O | - | - | - | 51018 4.56 | 22838 47.39 | - | Метод спутниковых геодезических измерений (определений) | 0.1 |
| n2O | - | - | - | 51019 1.19 | 22838 60.40 | - | Метод спутниковых геодезических измерений (определений) | 0.1 |
| n3O | - | - | - | 51018 3.54 | 22838 64.33 | - | Метод спутниковых геодезических измерений (определений) | 0.1 |
| n4O | - | - | - | 51017 7.02 | 22838 51.39 | - | Метод спутниковых геодезических измерений (определений) | 0.1 |
| n1O | - | - | - | 51018 4.56 | 22838 47.39 | - | Метод спутниковых геодезических измерений (определений) | 0.1 |
| 2. Сведения о характеристиках объекта недвижимости с кадастровым номером <u>64:34:171301:218</u> : | | | | | | | | |
| N п/п | Наименование характеристики | | | | | | | Значение характеристики |
| 1 | 2 | | | | | | | 3 |

| | | |
|------|---|--|
| 1. | Вид объекта недвижимости | Здание |
| 2. | Ранее присвоенный государственный учетный номер (инвентарный) здания, сооружения, объекта незавершенного строительства | - |
| 3. | Кадастровый номер земельного участка (земельных участков), в границах которого (которых) расположены здание, сооружение, объект незавершенного строительства | 64:34:171301:441, 64:34:171301:437 |
| 4. | Уникальный учетный номер кадастрового квартала, в границах которого расположены здание, сооружение, объект незавершенного строительства | 64:34:171301 |
| 5. | Адрес здания, сооружения, объекта незавершенного строительства | |
| 5.1. | Сведения о местоположении здания, сооружения, объекта незавершенного строительства (при отсутствии адреса) в структурированном в соответствии с федеральной информационной адресной системой виде | Российская Федерация, Саратовская область, городской округ город Саратов, село Сторожевка, улица Компрессорная, дом 28 |
| 5.2. | Дополнительные сведения о местоположении | - |
| 6. | Иные сведения | - |

3. Пояснения к сведениям об объекте недвижимости с кадастровым номером 64:34:171301:218:

| | |
|----|--|
| 1. | |
|----|--|

1. Сведения о характерных точках контура объекта недвижимости с кадастровым номером 64:34:171301:434 :

Система координат МСК-64, зона 2

Зона N 2

| Обозначение характерных точек контура | Содержатся в Едином государственном реестре недвижимости | | Определены в результате выполнения комплексных кадастровых работ | | | | Метод определения координат | Формулы, примененные для расчета средней квадратической погрешности определения координат характерных точек (M_t), с подставленными в такие формулы значениями и итоговые (вычисленные) значения M_t , м |
|---------------------------------------|--|---|--|---------------|----------------|---|---|--|
| | Координаты, м | | Координаты, м | | Радиус, м | | | |
| | X | Y | X | Y | | | | |
| 1 | 2 | 3 | 4 | 5 | 6 | 7 | 8 | 9 |
| н10 | - | - | - | 51004 2.95 | 22835 54.86 | - | Метод спутниковых геодезических измерений | 0.1 |

| | | | | | | | | |
|-----|---|---|---|---------------|----------------|---|---|-----|
| | | | | | | | (определений) | |
| н2О | - | - | - | 51004 5.96 | 22835 61.20 | - | Метод спутниковых геодезических измерений (определений) | 0.1 |
| н3О | - | - | - | 51004 1.84 | 22835 63.28 | - | Метод спутниковых геодезических измерений (определений) | 0.1 |
| н4О | - | - | - | 51003 8.83 | 22835 56.90 | - | Метод спутниковых геодезических измерений (определений) | 0.1 |
| н1О | - | - | - | 51004 2.95 | 22835 54.86 | - | Метод спутниковых геодезических измерений (определений) | 0.1 |

**2. Сведения о характеристиках объекта недвижимости с кадастровым номером
64:34:171301:434:**

| № п/п | Наименование характеристики | Значение характеристики |
|----------|---|--|
| 1 | 2 | 3 |
| 1. | Вид объекта недвижимости | Здание |
| 2. | Ранее присвоенный государственный учетный номер (инвентарный) здания, сооружения, объекта незавершенного строительства | - |
| 3. | Кадастровый номер земельного участка (земельных участков), в границах которого (которых) расположены здание, сооружение, объект незавершенного строительства | 64:34:171301:30 |
| 4. | Уникальный учетный номер кадастрового квартала, в границах которого расположены здание, сооружение, объект незавершенного строительства | 64:34:171301 |
| 5. | Адрес здания, сооружения, объекта незавершенного строительства | |
| 5.1. | Сведения о местоположении здания, сооружения, объекта незавершенного строительства (при отсутствии адреса) в структурированном в соответствии с федеральной информационной адресной системой виде | Российская Федерация, Саратовская область, городской округ город Саратов, село Сторожевка, улица Компрессорная, дом 52 |
| 5.2. | Дополнительные сведения о местоположении | - |
| 6. | Иные сведения | - |

3. Пояснения к сведениям об объекте недвижимости с кадастровым номером 64:34:171301:434:

1.

1. Сведения о характерных точках контура объекта недвижимости с кадастровым номером 64:34:171301:92 :

Система координат МСК-64, зона 2

Зона N 2

| Обозначение характерных точек контура | Содержатся в Едином государственном реестре недвижимости | | Определены в результате выполнения комплексных кадастровых работ | | | | Метод определения координат | Формулы, примененные для расчета средней квадратической погрешности определения координат характерных точек (M_t), с подставленными в такие формулы значениями и итоговые (вычисленные) значения M_t , м |
|---------------------------------------|--|---|--|---------------|----------------|-----------|---|--|
| | Координаты, м | | Радиус, м | Координаты, м | | Радиус, м | | |
| | X | Y | | X | Y | | | |
| 1 | 2 | 3 | 4 | 5 | 6 | 7 | 8 | 9 |
| н1О | - | - | - | 51013 3.45 | 22837 52.58 | - | Метод спутниковых геодезических измерений (определений) | 0.1 |
| н2О | - | - | - | 51013 6.42 | 22837 60.42 | - | Метод спутниковых геодезических измерений (определений) | 0.1 |
| н3О | - | - | - | 51012 5.85 | 22837 64.54 | - | Метод спутниковых геодезических измерений (определений) | 0.1 |
| н4О | - | - | - | 51012 2.92 | 22837 56.68 | - | Метод спутниковых геодезических измерений (определений) | 0.1 |
| н1О | - | - | - | 51013 3.45 | 22837 52.58 | - | Метод спутниковых геодезических измерений (определений) | 0.1 |

2. Сведения о характеристиках объекта недвижимости с кадастровым номером 64:34:171301:92:

| N п/п | Наименование характеристики | Значение характеристики |
|-------|-----------------------------|-------------------------|
|-------|-----------------------------|-------------------------|

| 1 | 2 | 3 |
|------|---|---|
| 1. | Вид объекта недвижимости | Здание |
| 2. | Ранее присвоенный государственный учетный номер (инвентарный) здания, сооружения, объекта незавершенного строительства | - |
| 3. | Кадастровый номер земельного участка (земельных участков), в границах которого (которых) расположены здание, сооружение, объект незавершенного строительства | 64:34:171301:44 |
| 4. | Уникальный учетный номер кадастрового квартала, в границах которого расположены здание, сооружение, объект незавершенного строительства | 64:34:171301 |
| 5. | Адрес здания, сооружения, объекта незавершенного строительства | |
| 5.1. | Сведения о местоположении здания, сооружения, объекта незавершенного строительства (при отсутствии адреса) в структурированном в соответствии с федеральной информационной адресной системой виде | Российская Федерация, Саратовская область, городской округ город Саратов, село Сторожевка, улица Компрессорная, дом 36а |
| 5.2. | Дополнительные сведения о местоположении | - |
| 6. | Иные сведения | - |

3. Пояснения к сведениям об объекте недвижимости с кадастровым номером 64:34:171301:92:

| | |
|----|--|
| 1. | |
|----|--|

1. Сведения о характерных точках контура объекта недвижимости с кадастровым номером 64:34:171301:93 :

Система координат МСК-64, зона 2

Зона N 2

| Обозначение характерных точек контура | Содержатся в Едином государственном реестре недвижимости | | | Определены в результате выполнения комплексных кадастровых работ | | | Метод определения координат | Формулы, примененные для расчета средней квадратической погрешности определения координат характерных точек (M_t), с подставленными в такие формулы значениями и итоговые (вычисленные) значения M_t , м |
|---------------------------------------|--|---|-----------|--|----------------|-----------|-----------------------------|--|
| | Координаты, м | | Радиус, м | Координаты, м | | Радиус, м | | |
| | X | Y | | X | Y | | | |
| 1 | 2 | 3 | 4 | 5 | 6 | 7 | 8 | 9 |
| н1О | - | - | - | 51033 0.63 | 22840 89.96 | - | Метод спутниковых | 0.1 |

| | | | | | | | | |
|-----|---|---|---|---------------|----------------|---|---|-----|
| | | | | | | | геодезических измерений (определений) | |
| н2О | - | - | - | 51033 4.88 | 22840 98.48 | - | Метод спутниковых геодезических измерений (определений) | 0.1 |
| н3О | - | - | - | 51032 2.78 | 22841 04.24 | - | Метод спутниковых геодезических измерений (определений) | 0.1 |
| н4О | - | - | - | 51031 8.73 | 22840 95.68 | - | Метод спутниковых геодезических измерений (определений) | 0.1 |
| н1О | - | - | - | 51033 0.63 | 22840 89.96 | - | Метод спутниковых геодезических измерений (определений) | 0.1 |

2. Сведения о характеристиках объекта недвижимости с кадастровым номером 64:34:171301:93:

| № п/п | Наименование характеристики | Значение характеристики |
|-------|---|---|
| 1 | 2 | 3 |
| 1. | Вид объекта недвижимости | Здание |
| 2. | Ранее присвоенный государственный учетный номер (инвентарный) здания, сооружения, объекта незавершенного строительства | - |
| 3. | Кадастровый номер земельного участка (земельных участков), в границах которого (которых) расположены здание, сооружение, объект незавершенного строительства | 64:34:171301:89 |
| 4. | Уникальный учетный номер кадастрового квартала, в границах которого расположены здание, сооружение, объект незавершенного строительства | 64:34:171301 |
| 5. | Адрес здания, сооружения, объекта незавершенного строительства | |
| 5.1. | Сведения о местоположении здания, сооружения, объекта незавершенного строительства (при отсутствии адреса) в структурированном в соответствии с федеральной информационной адресной системой виде | Российская Федерация, Саратовская область, городской округ город Саратов, село Сторожевка, улица Компрессорная, дом 6 |
| 5.2. | Дополнительные сведения о местоположении | - |
| 6. | Иные сведения | - |

3. Пояснения к сведениям об объекте недвижимости с кадастровым номером 64:34:171301:93:

1.

1. Сведения о характерных точках контура объекта недвижимости с кадастровым номером 64:34:171301:94 :

Система координат МСК-64, зона 2

Зона N 2

| Обозначение характерных точек контура | Содержатся в Едином государственном реестре недвижимости | | Определены в результате выполнения комплексных кадастровых работ | | Метод определения координат | Формулы, примененные для расчета средней квадратической погрешности определения координат характерных точек (M_t), с подставленными в такие формулы значениями и итоговые (вычисленные) значения M_t , м | | |
|---------------------------------------|--|---|--|---------------|-----------------------------|--|---|-----|
| | Координаты, м | | Координаты, м | | | | Радиус, м | |
| | X | Y | X | Y | | | | |
| 1 | 2 | 3 | 4 | 5 | 6 | 7 | 8 | 9 |
| н1О | - | - | - | 51009 7.98 | 22836 49.58 | - | Метод спутниковых геодезических измерений (определений) | 0.1 |
| н2О | - | - | - | 51010 2.45 | 22836 58.52 | - | Метод спутниковых геодезических измерений (определений) | 0.1 |
| н3О | - | - | - | 51008 8.90 | 22836 65.47 | - | Метод спутниковых геодезических измерений (определений) | 0.1 |
| н4О | - | - | - | 51008 4.23 | 22836 56.34 | - | Метод спутниковых геодезических измерений (определений) | 0.1 |
| н1О | - | - | - | 51009 7.98 | 22836 49.58 | - | Метод спутниковых геодезических измерений (определений) | 0.1 |

2. Сведения о характеристиках объекта недвижимости с кадастровым номером 64:34:171301:94:

| N п/п | Наименование характеристики | Значение характеристики |
|-------|-----------------------------|-------------------------|
|-------|-----------------------------|-------------------------|

| 1 | 2 | 3 |
|------|---|--|
| 1. | Вид объекта недвижимости | Здание |
| 2. | Ранее присвоенный государственный учетный номер (инвентарный) здания, сооружения, объекта незавершенного строительства | - |
| 3. | Кадастровый номер земельного участка (земельных участков), в границах которого (которых) расположены здание, сооружение, объект незавершенного строительства | 64:34:171301:28 |
| 4. | Уникальный учетный номер кадастрового квартала, в границах которого расположены здание, сооружение, объект незавершенного строительства | 64:34:171301 |
| 5. | Адрес здания, сооружения, объекта незавершенного строительства | |
| 5.1. | Сведения о местоположении здания, сооружения, объекта незавершенного строительства (при отсутствии адреса) в структурированном в соответствии с федеральной информационной адресной системой виде | Российская Федерация, Саратовская область, городской округ город Саратов, село Сторожевка, улица Компрессорная, дом 44 |
| 5.2. | Дополнительные сведения о местоположении | - |
| 6. | Иные сведения | - |

3. Пояснения к сведениям об объекте недвижимости с кадастровым номером 64:34:171301:94:

| | |
|----|--|
| 1. | |
|----|--|

1. Сведения о характерных точках контура объекта недвижимости с кадастровым номером 64:34:171301:95 :

Система координат МСК-64, зона 2

Зона N 2

| Обозначение характерных точек контура | Содержатся в Едином государственном реестре недвижимости | | Определены в результате выполнения комплексных кадастровых работ | | | | Метод определения координат | Формулы, примененные для расчета средней квадратической погрешности определения координат характерных точек (M_t), с подставленными в такие формулы значениями и итоговые (вычисленные) значения M_t , м |
|---------------------------------------|--|---|--|---------------|----------------|---|-----------------------------|--|
| | Координаты, м | | Координаты, м | | Радиус, м | | | |
| | X | Y | X | Y | | | | |
| 1 | 2 | 3 | 4 | 5 | 6 | 7 | 8 | 9 |
| н1О | - | - | - | 51015 9.73 | 22838 37.61 | - | Метод спутниковых | 0.1 |

| | | | | | | | | |
|------|---|---|---|---------------|----------------|---|---|-----|
| | | | | | | | геодезических измерений (определений) | |
| н20 | - | - | - | 51016 7.05 | 22838 33.72 | - | Метод спутниковых геодезических измерений (определений) | 0.1 |
| н30 | - | - | - | 51016 9.71 | 22838 39.20 | - | Метод спутниковых геодезических измерений (определений) | 0.1 |
| н40 | - | - | - | 51017 0.58 | 22838 38.76 | - | Метод спутниковых геодезических измерений (определений) | 0.1 |
| н50 | - | - | - | 51017 1.74 | 22838 41.15 | - | Метод спутниковых геодезических измерений (определений) | 0.1 |
| н60 | - | - | - | 51017 0.33 | 22838 41.86 | - | Метод спутниковых геодезических измерений (определений) | 0.1 |
| н70 | - | - | - | 51016 9.91 | 22838 42.06 | - | Метод спутниковых геодезических измерений (определений) | 0.1 |
| н80 | - | - | - | 51016 9.30 | 22838 42.40 | - | Метод спутниковых геодезических измерений (определений) | 0.1 |
| н90 | - | - | - | 51016 9.31 | 22838 42.39 | - | Метод спутниковых геодезических измерений (определений) | 0.1 |
| н100 | - | - | - | 51016 3.61 | 22838 45.60 | - | Метод спутниковых геодезических измерений (определений) | 0.1 |
| н10 | - | - | - | 51015 9.73 | 22838 37.61 | - | Метод спутниковых геодезических измерений (определений) | 0.1 |

2. Сведения о характеристиках объекта недвижимости с кадастровым номером

64:34:171301:95:

| N п/п | Наименование характеристики | Значение характеристики |
|----------|---|--|
| 1 | 2 | 3 |
| 1. | Вид объекта недвижимости | Здание |
| 2. | Ранее присвоенный государственный учетный номер (инвентарный) здания, сооружения, объекта незавершенного строительства | - |
| 3. | Кадастровый номер земельного участка (земельных участков), в границах которого (которых) расположены здание, сооружение, объект незавершенного строительства | 64:34:171301:18 |
| 4. | Уникальный учетный номер кадастрового квартала, в границах которого расположены здание, сооружение, объект незавершенного строительства | 64:34:171301 |
| 5. | Адрес здания, сооружения, объекта незавершенного строительства | |
| 5.1. | Сведения о местоположении здания, сооружения, объекта незавершенного строительства (при отсутствии адреса) в структурированном в соответствии с федеральной информационной адресной системой виде | Российская Федерация, Саратовская область, городской округ город Саратов, село Сторожевка, улица Компрессорная, дом 30 |
| 5.2. | Дополнительные сведения о местоположении | - |
| 6. | Иные сведения | - |

3. Пояснения к сведениям об объекте недвижимости с кадастровым номером 64:34:171301:95:

| | |
|----|--|
| 1. | |
|----|--|

1. Сведения о характерных точках контура объекта недвижимости с кадастровым номером 64:34:171301:98 :**Система координат МСК-64, зона 2****Зона N 2**

| Обозначение характерных точек контура | Содержатся в Едином государственном реестре недвижимости | | Определены в результате выполнения комплексных кадастровых работ | | Метод определения координат | Формулы, примененные для расчета средней квадратической погрешности определения координат характерных точек (M _t), с подставленными в такие формулы значениями и итоговые (вычисленные) значения M _t , м |
|--|--|---|--|--|-----------------------------|---|
| | Координаты, м | | Радиус, м | | | |
| | X | Y | | | | |
| | | | | | | |

| 1 | 2 | 3 | 4 | 5 | 6 | 7 | 8 | 9 |
|-----|---|---|---|---------------|----------------|---|---|-----|
| н1О | - | - | - | 51003 1.51 | 22835 32.03 | - | Метод спутниковых геодезических измерений (определений) | 0.1 |
| н2О | - | - | - | 51003 4.00 | 22835 30.93 | - | Метод спутниковых геодезических измерений (определений) | 0.1 |
| н3О | - | - | - | 51003 4.25 | 22835 31.51 | - | Метод спутниковых геодезических измерений (определений) | 0.1 |
| н4О | - | - | - | 51003 6.52 | 22835 30.44 | - | Метод спутниковых геодезических измерений (определений) | 0.1 |
| н5О | - | - | - | 51003 8.07 | 22835 33.95 | - | Метод спутниковых геодезических измерений (определений) | 0.1 |
| н6О | - | - | - | 51003 3.25 | 22835 36.14 | - | Метод спутниковых геодезических измерений (определений) | 0.1 |
| н1О | - | - | - | 51003 1.51 | 22835 32.03 | - | Метод спутниковых геодезических измерений (определений) | 0.1 |

2. Сведения о характеристиках объекта недвижимости с кадастровым номером 64:34:171301:98:

| № п/п | Наименование характеристики | Значение характеристики |
|-------|--|-------------------------|
| 1 | 2 | 3 |
| 1. | Вид объекта недвижимости | Здание |
| 2. | Ранее присвоенный государственный учетный номер (инвентарный) здания, сооружения, объекта незавершенного строительства | - |
| 3. | Кадастровый номер земельного участка (земельных участков), в границах которого (которых) расположены здание, сооружение, объект незавершенного строительства | 64:34:171301:31 |
| 4. | Уникальный учетный номер кадастрового квартала, в границах которого расположены здание, сооружение, объект | 64:34:171301 |

| | незавершенного строительства | | | | | | | |
|---|---|---|-----------|--|----------------|-----------------|--|---|
| 5. | Адрес здания, сооружения, объекта незавершенного строительства | | | | | | | |
| 5.1. | Сведения о местоположении здания, сооружения, объекта незавершенного строительства (при отсутствии адреса) в структурированном в соответствии с федеральной информационной адресной системой виде | | | | | | Российская Федерация, Саратовская область, городской округ город Саратов, село Сторожевка, улица Компрессорная, здание 54 строение 3 | |
| 5.2. | Дополнительные сведения о местоположении | | | | | | - | |
| 6. | Иные сведения | | | | | | - | |
| 3. Пояснения к сведениям об объекте недвижимости с кадастровым номером <u>64:34:171301:98</u>: | | | | | | | | |
| 1. | | | | | | | | |
| 1. Сведения о характерных точках контура объекта недвижимости с кадастровым номером <u>64:34:171301:99</u> : | | | | | | | | |
| Система координат <u>МСК-64, зона 2</u> | | | | | | Зона N 2 | | |
| Обозначение характерных точек контура | Содержатся в Едином государственном реестре недвижимости | | | Определены в результате выполнения комплексных кадастровых работ | | | Метод определения координат | Формулы, примененные для расчета средней квадратической погрешности определения координат характерных точек (M _t), с подставленными в такие формулы значениями и итоговые (вычисленные) значения M _t , м |
| | Координаты, м | | Радиус, м | Координаты, м | | Радиус, м | | |
| | X | Y | | X | Y | | | |
| 1 | 2 | 3 | 4 | 5 | 6 | 7 | 8 | 9 |
| н1О | - | - | - | 51004 4.99 | 22835 41.65 | - | Метод спутниковых геодезических измерений (определений) | 0.1 |
| н2О | - | - | - | 51004 1.58 | 22835 43.13 | - | Метод спутниковых геодезических измерений (определений) | 0.1 |
| н3О | - | - | - | 51003 9.62 | 22835 38.78 | - | Метод спутниковых геодезических измерений (определений) | 0.1 |

| | | | | | | | | |
|-----|---|---|---|---------------|----------------|---|---|-----|
| н4О | - | - | - | 51004 3.09 | 22835 37.29 | - | Метод спутниковых геодезических измерений (определений) | 0.1 |
| н1О | - | - | - | 51004 4.99 | 22835 41.65 | - | Метод спутниковых геодезических измерений (определений) | 0.1 |

2. Сведения о характеристиках объекта недвижимости с кадастровым номером 64:34:171301:99:

| N п/п | Наименование характеристики | Значение характеристики |
|----------|---|--|
| 1 | 2 | 3 |
| 1. | Вид объекта недвижимости | Здание |
| 2. | Ранее присвоенный государственный учетный номер (инвентарный) здания, сооружения, объекта незавершенного строительства | - |
| 3. | Кадастровый номер земельного участка (земельных участков), в границах которого (которых) расположены здание, сооружение, объект незавершенного строительства | 64:34:171301:31 |
| 4. | Уникальный учетный номер кадастрового квартала, в границах которого расположены здание, сооружение, объект незавершенного строительства | 64:34:171301 |
| 5. | Адрес здания, сооружения, объекта незавершенного строительства | |
| 5.1. | Сведения о местоположении здания, сооружения, объекта незавершенного строительства (при отсутствии адреса) в структурированном в соответствии с федеральной информационной адресной системой виде | Российская Федерация, Саратовская область, городской округ город Саратов, село Сторожевка, улица Компрессорная, дом 54 |
| 5.2. | Дополнительные сведения о местоположении | - |
| 6. | Иные сведения | - |

3. Пояснения к сведениям об объекте недвижимости с кадастровым номером 64:34:171301:99:

| | |
|---|--|
| 1. | |
| 1. Сведения о характерных точках контура объекта недвижимости с кадастровым номером <u>64:34:171324:145</u>: | |
| Система координат <u>МСК-64, зона 2</u> | |
| Зона N <u>2</u> | |

| Обозначение характерных точек контура | Содержатся в Едином государственном реестре недвижимости | | | Определены в результате выполнения комплексных кадастровых работ | | | Метод определения координат | Формулы, примененные для расчета средней квадратической погрешности определения координат характерных точек (M _t), с подставленными в такие формулы значениями и итоговые (вычисленные) значения M _t , м |
|--|--|---|--------------|---|----------------|--------------|---|---|
| | Координаты, м | | Радиус, м | Координаты, м | | Радиус, м | | |
| | X | Y | | X | Y | | | |
| 1 | 2 | 3 | 4 | 5 | 6 | 7 | 8 | 9 |
| н1О | - | - | - | 51039 2.23 | 22841 28.86 | - | Метод спутниковых геодезических измерений (определений) | 0.1 |
| н2О | - | - | - | 51038 6.37 | 22841 33.12 | - | Метод спутниковых геодезических измерений (определений) | 0.1 |
| н3О | - | - | - | 51038 8.66 | 22841 36.22 | - | Метод спутниковых геодезических измерений (определений) | 0.1 |
| н4О | - | - | - | 51039 4.51 | 22841 32.08 | - | Метод спутниковых геодезических измерений (определений) | 0.1 |
| н1О | - | - | - | 51039 2.23 | 22841 28.86 | - | Метод спутниковых геодезических измерений (определений) | 0.1 |

**2. Сведения о характеристиках объекта недвижимости с кадастровым номером
64:34:171324:145:**

| N п/п | Наименование характеристики | Значение характеристики |
|----------|--|----------------------------|
| 1 | 2 | 3 |
| 1. | Вид объекта недвижимости | Здание |
| 2. | Ранее присвоенный государственный учетный номер (инвентарный) здания, сооружения, объекта незавершенного строительства | - |
| 3. | Кадастровый номер земельного участка (земельных участков), в | 64:34:171301:72 |

| | | | | | | | | |
|--|---|---|-----------|--|----------------|-----------|---|--|
| | границах которого (которых) расположены здание, сооружение, объект незавершенного строительства | | | | | | | |
| 4. | Уникальный учетный номер кадастрового квартала, в границах которого расположены здание, сооружение, объект незавершенного строительства | | | | | | 64:34:171301 | |
| 5. | Адрес здания, сооружения, объекта незавершенного строительства | | | | | | | |
| 5.1. | Сведения о местоположении здания, сооружения, объекта незавершенного строительства (при отсутствии адреса) в структурированном в соответствии с федеральной информационной адресной системой виде | | | | | | Российская Федерация, Саратовская область, городской округ город Саратов, село Сторожевка, гаражный массив в северо-восточном направлении по ул. Компрессорной, уч.38 | |
| 5.2. | Дополнительные сведения о местоположении | | | | | | - | |
| 6. | Иные сведения | | | | | | - | |
| 3. Пояснения к сведениям об объекте недвижимости с кадастровым номером <u>64:34:171324:145</u>: | | | | | | | | |
| 1. | | | | | | | | |
| 1. Сведения о характерных точках контура объекта недвижимости с кадастровым номером <u>64:34:171324:150</u> : | | | | | | | | |
| Система координат <u>МСК-64, зона 2</u> | | | | | | | | |
| Зона N 2 | | | | | | | | |
| Обозначение характерных точек контура | Содержатся в Едином государственном реестре недвижимости | | | Определены в результате выполнения комплексных кадастровых работ | | | Метод определения координат | Формулы, примененные для расчета средней квадратической погрешности определения координат характерных точек (M_i), с подставленными в такие формулы значениями и итоговые (вычисленные) значения M_t , м |
| | Координаты, м | | Радиус, м | Координаты, м | | Радиус, м | | |
| | X | Y | | X | Y | | | |
| 1 | 2 | 3 | 4 | 5 | 6 | 7 | 8 | 9 |
| n10 | - | - | - | 51038 8.66 | 22841 26.00 | - | Метод спутниковых геодезических измерений (определений) | 0.1 |
| n20 | - | - | - | 51038 3.75 | 22841 29.38 | - | Метод спутниковых геодезических | 0.1 |

| | | | | | | | | |
|-----|---|---|---|---------------|----------------|---|---|-----|
| | | | | | | | измерений (определений) | |
| н3О | - | - | - | 51038 6.15 | 22841 32.63 | - | Метод спутниковых геодезических измерений (определений) | 0.1 |
| н4О | - | - | - | 51039 1.11 | 22841 29.11 | - | Метод спутниковых геодезических измерений (определений) | 0.1 |
| н1О | - | - | - | 51038 8.66 | 22841 26.00 | - | Метод спутниковых геодезических измерений (определений) | 0.1 |

**2. Сведения о характеристиках объекта недвижимости с кадастровым номером
64:34:171324:150:**

| № п/п | Наименование характеристики | Значение характеристики |
|----------|---|--|
| 1 | 2 | 3 |
| 1. | Вид объекта недвижимости | Здание |
| 2. | Ранее присвоенный государственный учетный номер (инвентарный) здания, сооружения, объекта незавершенного строительства | - |
| 3. | Кадастровый номер земельного участка (земельных участков), в границах которого (которых) расположены здание, сооружение, объект незавершенного строительства | 64:34:171301:72 |
| 4. | Уникальный учетный номер кадастрового квартала, в границах которого расположены здание, сооружение, объект незавершенного строительства | 64:34:171301 |
| 5. | Адрес здания, сооружения, объекта незавершенного строительства | |
| 5.1. | Сведения о местоположении здания, сооружения, объекта незавершенного строительства (при отсутствии адреса) в структурированном в соответствии с федеральной информационной адресной системой виде | Российская Федерация, Саратовская область, городской округ город Саратов, село Сторожевка, гаражный массив в северо-восточном направлении по ул. Компрессорной, уч.38 |
| 5.2. | Дополнительные сведения о местоположении | - |
| 6. | Иные сведения | - |

3. Пояснения к сведениям об объекте недвижимости с кадастровым номером 64:34:171324:150:

| | | | | | | | | |
|--|--|---|-----------|--|----------------|-----------|---|--|
| 1. | | | | | | | | |
| 1. Сведения о характерных точках контура объекта недвижимости с кадастровым номером <u>64:34:171324:152</u> : | | | | | | | | |
| Система координат <u>МСК-64, зона 2</u> | | | | | | | Зона N 2 | |
| Обозначение характерных точек контура | Содержатся в Едином государственном реестре недвижимости | | | Определены в результате выполнения комплексных кадастровых работ | | | Метод определения координат | Формулы, примененные для расчета средней квадратической погрешности определения координат характерных точек (M_t), с подставленными в такие формулы значениями и итоговые (вычисленные) значения M_t , м |
| | Координаты, м | | Радиус, м | Координаты, м | | Радиус, м | | |
| | X | Y | | X | Y | | | |
| 1 | 2 | 3 | 4 | 5 | 6 | 7 | 8 | 9 |
| n1O | - | - | - | 51035 9.75 | 22841 28.94 | - | Метод спутниковых геодезических измерений (определений) | 0.1 |
| n2O | - | - | - | 51035 6.20 | 22841 27.31 | - | Метод спутниковых геодезических измерений (определений) | 0.1 |
| n3O | - | - | - | 51035 3.55 | 22841 32.61 | - | Метод спутниковых геодезических измерений (определений) | 0.1 |
| n4O | - | - | - | 51035 7.12 | 22841 34.22 | - | Метод спутниковых геодезических измерений (определений) | 0.1 |
| n1O | - | - | - | 51035 9.75 | 22841 28.94 | - | Метод спутниковых геодезических измерений (определений) | 0.1 |
| 2. Сведения о характеристиках объекта недвижимости с кадастровым номером <u>64:34:171324:152</u>: | | | | | | | | |
| N п/п | Наименование характеристики | | | | | | | Значение характеристики |
| 1 | 2 | | | | | | | 3 |

| | | | | | | | | |
|---|---|---|-----------|--|---|-----------------------------|---|-----------|
| 1. | Вид объекта недвижимости | | | | Здание | | | |
| 2. | Ранее присвоенный государственный учетный номер (инвентарный) здания, сооружения, объекта незавершенного строительства | | | | - | | | |
| 3. | Кадастровый номер земельного участка (земельных участков), в границах которого (которых) расположены здание, сооружение, объект незавершенного строительства | | | | 64:34:171301:40 | | | |
| 4. | Уникальный учетный номер кадастрового квартала, в границах которого расположены здание, сооружение, объект незавершенного строительства | | | | 64:34:171301 | | | |
| 5. | Адрес здания, сооружения, объекта незавершенного строительства | | | | | | | |
| 5.1. | Сведения о местоположении здания, сооружения, объекта незавершенного строительства (при отсутствии адреса) в структурированном в соответствии с федеральной информационной адресной системой виде | | | | Российская Федерация, Саратовская область, городской округ город Саратов, село Сторожевка, гаражный массив, в северо-восточном направлении от ул.Компрессорная, уч.10 | | | |
| 5.2. | Дополнительные сведения о местоположении | | | | - | | | |
| 6. | Иные сведения | | | | Земельный участок расположен в следующих зонах с особыми условиями использования территории: 64:34-6.21 (Горный отвод) | | | |
| 3. Пояснения к сведениям об объекте недвижимости с кадастровым номером <u>64:34:171324:152</u>: | | | | | | | | |
| 1. | | | | | | | | |
| 1. Сведения о характерных точках контура объекта недвижимости с кадастровым номером <u>64:34:171406:54</u> : | | | | | | | | |
| Система координат <u>МСК-64, зона 2</u> | | | | | Зона N 2 | | | |
| Обозначение характерных точек контура | Содержатся в Едином государственном реестре недвижимости | | | Определены в результате выполнения комплексных кадастровых работ | | Метод определения координат | Формулы, примененные для расчета средней квадратической погрешности определения координат характерных точек (M _i), с подставленными в такие формулы значениями и итоговые | |
| | Координаты, м | | Радиус, м | Координаты, м | | | | Радиус, м |
| | X | Y | | X | Y | | | |

| | | | | | | | | (вычисленные) значения Mt, м |
|-----|---|---|---|---------------|----------------|---|---|---------------------------------|
| 1 | 2 | 3 | 4 | 5 | 6 | 7 | 8 | 9 |
| н10 | - | - | - | 50988 9.96 | 22831 86.42 | - | Метод спутниковых геодезических измерений (определений) | 0.1 |
| н20 | - | - | - | 50989 0.04 | 22831 91.45 | - | Метод спутниковых геодезических измерений (определений) | 0.1 |
| н30 | - | - | - | 50988 3.21 | 22831 91.69 | - | Метод спутниковых геодезических измерений (определений) | 0.1 |
| н40 | - | - | - | 50988 3.11 | 22831 86.65 | - | Метод спутниковых геодезических измерений (определений) | 0.1 |
| н10 | - | - | - | 50988 9.96 | 22831 86.42 | - | Метод спутниковых геодезических измерений (определений) | 0.1 |

**2. Сведения о характеристиках объекта недвижимости с кадастровым номером
64:34:171406:54:**

| № п/п | Наименование характеристики | Значение характеристики |
|----------|---|--|
| 1 | 2 | 3 |
| 1. | Вид объекта недвижимости | Здание |
| 2. | Ранее присвоенный государственный учетный номер (инвентарный) здания, сооружения, объекта незавершенного строительства | - |
| 3. | Кадастровый номер земельного участка (земельных участков), в границах которого (которых) расположены здание, сооружение, объект незавершенного строительства | 64:34:171406:15 |
| 4. | Уникальный учетный номер кадастрового квартала, в границах которого расположены здание, сооружение, объект незавершенного строительства | 64:34:171301 |
| 5. | Адрес здания, сооружения, объекта незавершенного строительства | |
| 5.1. | Сведения о местоположении здания, сооружения, объекта незавершенного строительства (при отсутствии адреса) в структурированном в соответствии с федеральной информационной адресной системой виде | Российская Федерация, Саратовская область, городской округ город |

| | | | | | | | | |
|---|--|--|-----------|--|----------------|-----------------|---|--|
| | | Саратов, село Сторожевка, улица Компрессорная, дом 72 | | | | | | |
| 5.2. | Дополнительные сведения о местоположении | | | | | | - | |
| 6. | Иные сведения | | | | | | - | |
| 3. Пояснения к сведениям об объекте недвижимости с кадастровым номером <u>64:34:171406:54</u>: | | | | | | | | |
| 1. | | | | | | | | |
| 1. Сведения о характерных точках контура объекта недвижимости с кадастровым номером <u>64:34:171406:58</u> : | | | | | | | | |
| Система координат <u>МСК-64, зона 2</u> | | | | | | Зона N 2 | | |
| Обозначение характерных точек контура | Содержатся в Едином государственном реестре недвижимости | | | Определены в результате выполнения комплексных кадастровых работ | | | Метод определения координат | Формулы, примененные для расчета средней квадратической погрешности определения координат характерных точек (M_t), с подставленными в такие формулы значениями и итоговые (вычисленные) значения M_t , м |
| | Координаты, м | | Радиус, м | Координаты, м | | Радиус, м | | |
| | X | Y | | X | Y | | | |
| 1 | 2 | 3 | 4 | 5 | 6 | 7 | 8 | 9 |
| n10 | - | - | - | 50989 0.65 | 22832 10.49 | - | Метод спутниковых геодезических измерений (определений) | 0.1 |
| n20 | - | - | - | 50989 2.77 | 22832 15.16 | - | Метод спутниковых геодезических измерений (определений) | 0.1 |
| n30 | - | - | - | 50988 5.37 | 22832 18.75 | - | Метод спутниковых геодезических измерений (определений) | 0.1 |
| n40 | - | - | - | 50988 3.16 | 22832 14.04 | - | Метод спутниковых геодезических измерений (определений) | 0.1 |
| n10 | - | - | - | 50989 0.65 | 22832 10.49 | - | Метод спутниковых | 0.1 |

| | | | | | | | | |
|--|---|---|-----------|--|---|-----------------|--|---|
| | | | | | | | геодезических измерений (определений) | |
| 2. Сведения о характеристиках объекта недвижимости с кадастровым номером <u>64:34:171406:58</u>: | | | | | | | | |
| N п/п | Наименование характеристики | | | | | | Значение характеристики | |
| 1 | 2 | | | | | | 3 | |
| 1. | Вид объекта недвижимости | | | | | | Здание | |
| 2. | Ранее присвоенный государственный учетный номер (инвентарный) здания, сооружения, объекта незавершенного строительства | | | | | | - | |
| 3. | Кадастровый номер земельного участка (земельных участков), в границах которого (которых) расположены здание, сооружение, объект незавершенного строительства | | | | | | 64:34:171406:15 | |
| 4. | Уникальный учетный номер кадастрового квартала, в границах которого расположены здание, сооружение, объект незавершенного строительства | | | | | | 64:34:171301 | |
| 5. | Адрес здания, сооружения, объекта незавершенного строительства | | | | | | | |
| 5.1. | Сведения о местоположении здания, сооружения, объекта незавершенного строительства (при отсутствии адреса) в структурированном в соответствии с федеральной информационной адресной системой виде | | | | | | Российская Федерация, Саратовская область, городской округ город Саратов, село Сторожевка, улица Компрессорная, дом 72 | |
| 5.2. | Дополнительные сведения о местоположении | | | | | | - | |
| 6. | Иные сведения | | | | | | - | |
| 3. Пояснения к сведениям об объекте недвижимости с кадастровым номером <u>64:34:171406:58</u>: | | | | | | | | |
| 1. | | | | | | | | |
| 1. Сведения о характерных точках контура объекта недвижимости с кадастровым номером <u>64:34:171414:159</u> : | | | | | | | | |
| Система координат <u>МСК-64, зона 2</u> | | | | | | Зона N 2 | | |
| Обозначение характерных точек контура | Содержатся в Едином государственном реестре недвижимости | | | Определены в результате выполнения комплексных кадастровых работ | | | Метод определения координат | Формулы, примененные для расчета средней квадратической погрешности определения координат характерных точек (M _i), с подставленными |
| | Координаты, м | | Радиус, м | Координаты, м | | Радиус, м | | |
| | X | Y | | X | Y | | | |

| | | | | | | | | в такие формулы значениями и итоговые (вычисленные) значения Mt, м |
|-----|---|---|---|---------------|----------------|---|---|--|
| 1 | 2 | 3 | 4 | 5 | 6 | 7 | 8 | 9 |
| н10 | - | - | - | 51030 9.73 | 22842 03.34 | - | Метод спутниковых геодезических измерений (определений) | 0.1 |
| н20 | - | - | - | 51030 2.54 | 22842 04.89 | - | Метод спутниковых геодезических измерений (определений) | 0.1 |
| н30 | - | - | - | 51030 3.83 | 22842 10.69 | - | Метод спутниковых геодезических измерений (определений) | 0.1 |
| н40 | - | - | - | 51030 4.36 | 22842 10.58 | - | Метод спутниковых геодезических измерений (определений) | 0.1 |
| н50 | - | - | - | 51030 5.01 | 22842 13.24 | - | Метод спутниковых геодезических измерений (определений) | 0.1 |
| н60 | - | - | - | 51030 8.40 | 22842 12.43 | - | Метод спутниковых геодезических измерений (определений) | 0.1 |
| н70 | - | - | - | 51030 8.85 | 22842 14.28 | - | Метод спутниковых геодезических измерений (определений) | 0.1 |
| н80 | - | - | - | 51031 2.14 | 22842 13.54 | - | Метод спутниковых геодезических измерений (определений) | 0.1 |
| н10 | - | - | - | 51030 9.73 | 22842 03.34 | - | Метод спутниковых геодезических измерений (определений) | 0.1 |

2. Сведения о характеристиках объекта недвижимости с кадастровым номером 64:34:171414:159:

| N п/п | Наименование характеристики | | | | | Значение характеристики | | |
|--|---|---|-----------|--|---|--|-----------------------------|---|
| 1 | 2 | | | | | 3 | | |
| 1. | Вид объекта недвижимости | | | | | Здание | | |
| 2. | Ранее присвоенный государственный учетный номер (инвентарный) здания, сооружения, объекта незавершенного строительства | | | | | - | | |
| 3. | Кадастровый номер земельного участка (земельных участков), в границах которого (которых) расположены здание, сооружение, объект незавершенного строительства | | | | | 64:34:171301:54 | | |
| 4. | Уникальный учетный номер кадастрового квартала, в границах которого расположены здание, сооружение, объект незавершенного строительства | | | | | 64:34:171301 | | |
| 5. | Адрес здания, сооружения, объекта незавершенного строительства | | | | | | | |
| 5.1. | Сведения о местоположении здания, сооружения, объекта незавершенного строительства (при отсутствии адреса) в структурированном в соответствии с федеральной информационной адресной системой виде | | | | | Российская Федерация, Саратовская область, городской округ город Саратов, село Сторожевка, улица Компрессорная, дом 26/1 | | |
| 5.2. | Дополнительные сведения о местоположении | | | | | - | | |
| 6. | Иные сведения | | | | | - | | |
| 3. Пояснения к сведениям об объекте недвижимости с кадастровым номером <u>64:34:171414:159</u>: | | | | | | | | |
| 1. | | | | | | | | |
| 1. Сведения о характерных точках контура объекта недвижимости с кадастровым номером <u>64:34:171414:160</u> : | | | | | | | | |
| Система координат <u>МСК-64, зона 2</u> Зона N 2 | | | | | | | | |
| Обозначение характерных точек контура | Содержатся в Едином государственном реестре недвижимости | | | Определены в результате выполнения комплексных кадастровых работ | | | Метод определения координат | Формулы, примененные для расчета средней квадратической погрешности определения координат характерных точек (M _i), с подставленными в такие формулы значениями и итоговые (вычисленные) значения M _t , м |
| | Координаты, м | | Радиус, м | Координаты, м | | Радиус, м | | |
| | X | Y | | X | Y | | | |
| 1 | 2 | 3 | 4 | 5 | 6 | 7 | 8 | 9 |

| | | | | | | | | |
|-----|---|---|---|---------------|----------------|---|---|-----|
| н1О | - | - | - | 51013 9.92 | 22837 72.85 | - | Метод спутниковых геодезических измерений (определений) | 0.1 |
| н2О | - | - | - | 51014 2.81 | 22837 79.57 | - | Метод спутниковых геодезических измерений (определений) | 0.1 |
| н3О | - | - | - | 51013 8.98 | 22837 81.41 | - | Метод спутниковых геодезических измерений (определений) | 0.1 |
| н4О | - | - | - | 51013 5.95 | 22837 74.63 | - | Метод спутниковых геодезических измерений (определений) | 0.1 |
| н1О | - | - | - | 51013 9.92 | 22837 72.85 | - | Метод спутниковых геодезических измерений (определений) | 0.1 |

2. Сведения о характеристиках объекта недвижимости с кадастровым номером 64:34:171414:160:

| N п/п | Наименование характеристики | Значение характеристики |
|-------|---|--|
| 1 | 2 | 3 |
| 1. | Вид объекта недвижимости | Здание |
| 2. | Ранее присвоенный государственный учетный номер (инвентарный) здания, сооружения, объекта незавершенного строительства | - |
| 3. | Кадастровый номер земельного участка (земельных участков), в границах которого (которых) расположены здание, сооружение, объект незавершенного строительства | 64:34:171301:45 |
| 4. | Уникальный учетный номер кадастрового квартала, в границах которого расположены здание, сооружение, объект незавершенного строительства | 64:34:171301 |
| 5. | Адрес здания, сооружения, объекта незавершенного строительства | |
| 5.1. | Сведения о местоположении здания, сооружения, объекта незавершенного строительства (при отсутствии адреса) в структурированном в соответствии с федеральной информационной адресной системой виде | Российская Федерация, Саратовская область, городской округ город Саратов, село Сторожевка, улица Компрессорная, дом 36 |

| | | |
|------|--|---|
| 5.2. | Дополнительные сведения о местоположении | - |
| 6. | Иные сведения | - |

3. Пояснения к сведениям об объекте недвижимости с кадастровым номером 64:34:171414:160:

| | |
|----|--|
| 1. | |
|----|--|

1. Сведения о характерных точках контура объекта недвижимости с кадастровым номером 64:34:171414:161 :

Система координат МСК-64, зона 2

Зона N 2

| Обозначение характерных точек контура | Содержатся в Едином государственном реестре недвижимости | | Определены в результате выполнения комплексных кадастровых работ | | Метод определения координат | Формулы, примененные для расчета средней квадратической погрешности определения координат характерных точек (M_t), с подставленными в такие формулы значениями и итоговые (вычисленные) значения M_t , м | | |
|---------------------------------------|--|---|--|---------------|-----------------------------|--|---|-----|
| | Координаты, м | | Радиус, м | Координаты, м | | | Радиус, м | |
| | X | Y | | X | | | Y | |
| 1 | 2 | 3 | 4 | 5 | 6 | 7 | 8 | 9 |
| н1О | - | - | - | 51007 0.97 | 22836 06.28 | - | Метод спутниковых геодезических измерений (определений) | 0.1 |
| н2О | - | - | - | 51007 3.51 | 22836 13.07 | - | Метод спутниковых геодезических измерений (определений) | 0.1 |
| н3О | - | - | - | 51006 4.62 | 22836 16.74 | - | Метод спутниковых геодезических измерений (определений) | 0.1 |
| н4О | - | - | - | 51006 1.95 | 22836 10.09 | - | Метод спутниковых геодезических измерений (определений) | 0.1 |
| н1О | - | - | - | 51007 0.97 | 22836 06.28 | - | Метод спутниковых геодезических измерений (определений) | 0.1 |

2. Сведения о характеристиках объекта недвижимости с кадастровым номером

64:34:171414:161:

| N п/п | Наименование характеристики | Значение характеристики |
|-------|---|--|
| 1 | 2 | 3 |
| 1. | Вид объекта недвижимости | Здание |
| 2. | Ранее присвоенный государственный учетный номер (инвентарный) здания, сооружения, объекта незавершенного строительства | - |
| 3. | Кадастровый номер земельного участка (земельных участков), в границах которого (которых) расположены здание, сооружение, объект незавершенного строительства | 64:34:171301:71 |
| 4. | Уникальный учетный номер кадастрового квартала, в границах которого расположены здание, сооружение, объект незавершенного строительства | 64:34:171301 |
| 5. | Адрес здания, сооружения, объекта незавершенного строительства | |
| 5.1. | Сведения о местоположении здания, сооружения, объекта незавершенного строительства (при отсутствии адреса) в структурированном в соответствии с федеральной информационной адресной системой виде | Российская Федерация, Саратовская область, городской округ город Саратов, село Сторожевка, улица Компрессорная, дом 48 |
| 5.2. | Дополнительные сведения о местоположении | - |
| 6. | Иные сведения | - |

3. Пояснения к сведениям об объекте недвижимости с кадастровым номером 64:34:171414:161:

| | |
|----|--|
| 1. | |
|----|--|

1. Сведения о характерных точках контура объекта недвижимости с кадастровым номером 64:34:171414:163 :**Система координат МСК-64, зона 2****Зона N 2**

| Обозначение характерных точек контура | Содержатся в Едином государственном реестре недвижимости | | Определены в результате выполнения комплексных кадастровых работ | | Метод определения координат | Формулы, примененные для расчета средней квадратической погрешности определения координат характерных точек (M_t), с подставленными в такие формулы значениями и итоговые (вычисленные) значения M_t , м |
|---------------------------------------|--|---|--|---|-----------------------------|--|
| | Координаты, м | | Координаты, м | | | |
| | X | Y | X | Y | | |
| | | | | | | |

| 1 | 2 | 3 | 4 | 5 | 6 | 7 | 8 | 9 |
|-----|---|---|---|---------------|----------------|---|---|-----|
| н1О | - | - | - | 51005 9.53 | 22835 82.77 | - | Метод спутниковых геодезических измерений (определений) | 0.1 |
| н2О | - | - | - | 51006 2.81 | 22835 89.82 | - | Метод спутниковых геодезических измерений (определений) | 0.1 |
| н3О | - | - | - | 51005 3.82 | 22835 93.84 | - | Метод спутниковых геодезических измерений (определений) | 0.1 |
| н4О | - | - | - | 51005 0.72 | 22835 86.79 | - | Метод спутниковых геодезических измерений (определений) | 0.1 |
| н1О | - | - | - | 51005 9.53 | 22835 82.77 | - | Метод спутниковых геодезических измерений (определений) | 0.1 |

2. Сведения о характеристиках объекта недвижимости с кадастровым номером 64:34:171414:163:

| № п/п | Наименование характеристики | Значение характеристики |
|-------|---|---|
| 1 | 2 | 3 |
| 1. | Вид объекта недвижимости | Здание |
| 2. | Ранее присвоенный государственный учетный номер (инвентарный) здания, сооружения, объекта незавершенного строительства | - |
| 3. | Кадастровый номер земельного участка (земельных участков), в границах которого (которых) расположены здание, сооружение, объект незавершенного строительства | 64:34:171301:50 |
| 4. | Уникальный учетный номер кадастрового квартала, в границах которого расположены здание, сооружение, объект незавершенного строительства | 64:34:171301 |
| 5. | Адрес здания, сооружения, объекта незавершенного строительства | |
| 5.1. | Сведения о местоположении здания, сооружения, объекта незавершенного строительства (при отсутствии адреса) в структурированном в соответствии с федеральной информационной адресной системой виде | Российская Федерация, Саратовская область, городской округ город Саратов, село Сторожевка, улица Компрессорная, дом |

| | | | | | | | | | |
|--|--|---|-----------|--|----------------|-----------------|---|--|--|
| | | | | | | | 50 | | |
| 5.2. | Дополнительные сведения о местоположении | | | | | | - | | |
| 6. | Иные сведения | | | | | | - | | |
| 3. Пояснения к сведениям об объекте недвижимости с кадастровым номером <u>64:34:171414:163</u>: | | | | | | | | | |
| 1. | | | | | | | | | |
| 1. Сведения о характерных точках контура объекта недвижимости с кадастровым номером <u>64:34:171414:164</u> : | | | | | | | | | |
| Система координат <u>МСК-64, зона 2</u> | | | | | | Зона N 2 | | | |
| Обозначение характерных точек контура | Содержатся в Едином государственном реестре недвижимости | | | Определены в результате выполнения комплексных кадастровых работ | | | Метод определения координат | Формулы, примененные для расчета средней квадратической погрешности определения координат характерных точек (M_t), с подставленными в такие формулы значениями и итоговые (вычисленные) значения M_t , м | |
| | Координаты, м | | Радиус, м | Координаты, м | | Радиус, м | | | |
| | X | Y | | X | Y | | | | |
| 1 | 2 | 3 | 4 | 5 | 6 | 7 | 8 | 9 | |
| н1О | - | - | - | 51001 9.83 | 22835 10.42 | - | Метод спутниковых геодезических измерений (определений) | 0.1 | |
| н2О | - | - | - | 51001 1.96 | 22835 13.56 | - | Метод спутниковых геодезических измерений (определений) | 0.1 | |
| н3О | - | - | - | 51000 9.21 | 22835 07.07 | - | Метод спутниковых геодезических измерений (определений) | 0.1 | |
| н4О | - | - | - | 51001 7.22 | 22835 03.96 | - | Метод спутниковых геодезических измерений (определений) | 0.1 | |
| н1О | - | - | - | 51001 9.83 | 22835 10.42 | - | Метод спутниковых геодезических измерений (определений) | 0.1 | |

| | | | | | | | | значения Mt, м |
|-----|---|---|---|---------------|----------------|---|---|----------------|
| 1 | 2 | 3 | 4 | 5 | 6 | 7 | 8 | 9 |
| н10 | - | - | - | 50990 3.55 | 22832 37.29 | - | Метод спутниковых геодезических измерений (определений) | 0.1 |
| н20 | - | - | - | 50990 6.72 | 22832 45.79 | - | Метод спутниковых геодезических измерений (определений) | 0.1 |
| н30 | - | - | - | 50989 8.04 | 22832 49.30 | - | Метод спутниковых геодезических измерений (определений) | 0.1 |
| н40 | - | - | - | 50989 4.85 | 22832 40.70 | - | Метод спутниковых геодезических измерений (определений) | 0.1 |
| н10 | - | - | - | 50990 3.55 | 22832 37.29 | - | Метод спутниковых геодезических измерений (определений) | 0.1 |

2. Сведения о характеристиках объекта недвижимости с кадастровым номером 64:34:171414:165:

| № п/п | Наименование характеристики | Значение характеристики |
|-------|---|--|
| 1 | 2 | 3 |
| 1. | Вид объекта недвижимости | Здание |
| 2. | Ранее присвоенный государственный учетный номер (инвентарный) здания, сооружения, объекта незавершенного строительства | - |
| 3. | Кадастровый номер земельного участка (земельных участков), в границах которого (которых) расположены здание, сооружение, объект незавершенного строительства | 64:34:171301:206 |
| 4. | Уникальный учетный номер кадастрового квартала, в границах которого расположены здание, сооружение, объект незавершенного строительства | 64:34:171301 |
| 5. | Адрес здания, сооружения, объекта незавершенного строительства | |
| 5.1. | Сведения о местоположении здания, сооружения, объекта незавершенного строительства (при отсутствии адреса) в структурированном в соответствии с федеральной информационной адресной системой виде | Российская Федерация, Саратовская область, городской округ город Саратов, село |

| | | | | | | | | |
|--|--|---|-----------|--|----------------|-----------------|---|--|
| | | Сторожевка, улица Компрессорная, дом 70/2 | | | | | | |
| 5.2. | Дополнительные сведения о местоположении | | | | | | - | |
| 6. | Иные сведения | | | | | | - | |
| 3. Пояснения к сведениям об объекте недвижимости с кадастровым номером <u>64:34:171414:165</u>: | | | | | | | | |
| 1. | | | | | | | | |
| 1. Сведения о характерных точках контура объекта недвижимости с кадастровым номером <u>64:34:171414:166</u> : | | | | | | | | |
| Система координат <u>МСК-64, зона 2</u> | | | | | | Зона N 2 | | |
| Обозначение характерных точек контура | Содержатся в Едином государственном реестре недвижимости | | | Определены в результате выполнения комплексных кадастровых работ | | | Метод определения координат | Формулы, примененные для расчета средней квадратической погрешности определения координат характерных точек (M_t), с подставленными в такие формулы значениями и итоговые (вычисленные) значения M_t , м |
| | Координаты, м | | Радиус, м | Координаты, м | | Радиус, м | | |
| | X | Y | | X | Y | | | |
| 1 | 2 | 3 | 4 | 5 | 6 | 7 | 8 | 9 |
| н10 | - | - | - | 50989 6.99 | 22831 99.19 | - | Метод спутниковых геодезических измерений (определений) | 0.1 |
| н20 | - | - | - | 50990 1.99 | 22832 10.77 | - | Метод спутниковых геодезических измерений (определений) | 0.1 |
| н30 | - | - | - | 50989 2.78 | 22832 15.16 | - | Метод спутниковых геодезических измерений (определений) | 0.1 |
| н40 | - | - | - | 50989 0.89 | 22832 11.00 | - | Метод спутниковых геодезических измерений (определений) | 0.1 |
| н50 | - | - | - | 50989 0.01 | 22832 09.07 | - | Метод спутниковых геодезических | 0.1 |

| | | | | | | | | |
|------|---|---|---|---------------|----------------|---|---|-----|
| | | | | | | | измерений (определений) | |
| н60 | - | - | - | 50989 1.01 | 22832 08.57 | - | Метод спутниковых геодезических измерений (определений) | 0.1 |
| н70 | - | - | - | 50989 0.27 | 22832 06.84 | - | Метод спутниковых геодезических измерений (определений) | 0.1 |
| н80 | - | - | - | 50988 9.20 | 22832 07.26 | - | Метод спутниковых геодезических измерений (определений) | 0.1 |
| н90 | - | - | - | 50988 6.16 | 22832 00.43 | - | Метод спутниковых геодезических измерений (определений) | 0.1 |
| н100 | - | - | - | 50989 4.19 | 22831 97.00 | - | Метод спутниковых геодезических измерений (определений) | 0.1 |
| н110 | - | - | - | 50989 5.47 | 22831 99.92 | - | Метод спутниковых геодезических измерений (определений) | 0.1 |
| н10 | - | - | - | 50989 6.99 | 22831 99.19 | - | Метод спутниковых геодезических измерений (определений) | 0.1 |

**2. Сведения о характеристиках объекта недвижимости с кадастровым номером
64:34:171414:166:**

| № п/п | Наименование характеристики | Значение характеристики |
|----------|--|----------------------------|
| 1 | 2 | 3 |
| 1. | Вид объекта недвижимости | Здание |
| 2. | Ранее присвоенный государственный учетный номер (инвентарный) здания, сооружения, объекта незавершенного строительства | - |
| 3. | Кадастровый номер земельного участка (земельных участков), в границах которого (которых) расположены здание, сооружение, объект незавершенного строительства | 64:34:171406:15 |
| 4. | Уникальный учетный номер кадастрового квартала, в границах | 64:34:171301 |

| | | | | | | | | |
|--|---|---|-----------|--|----------------|-----------|--|--|
| | которого расположены здание, сооружение, объект незавершенного строительства | | | | | | | |
| 5. | Адрес здания, сооружения, объекта незавершенного строительства | | | | | | | |
| 5.1. | Сведения о местоположении здания, сооружения, объекта незавершенного строительства (при отсутствии адреса) в структурированном в соответствии с федеральной информационной адресной системой виде | | | | | | Российская Федерация, Саратовская область, городской округ город Саратов, село Сторожевка, улица Компрессорная, дом 72 | |
| 5.2. | Дополнительные сведения о местоположении | | | | | | - | |
| 6. | Иные сведения | | | | | | - | |
| 3. Пояснения к сведениям об объекте недвижимости с кадастровым номером <u>64:34:171414:166</u>: | | | | | | | | |
| 1. | | | | | | | | |
| 1. Сведения о характерных точках контура объекта недвижимости с кадастровым номером <u>64:34:171414:167</u> : | | | | | | | | |
| Система координат <u>МСК-64, зона 2</u> | | | | | | | | |
| Зона N 2 | | | | | | | | |
| Обозначение характерных точек контура | Содержатся в Едином государственном реестре недвижимости | | | Определены в результате выполнения комплексных кадастровых работ | | | Метод определения координат | Формулы, примененные для расчета средней квадратической погрешности определения координат характерных точек (M_i), с подставленными в такие формулы значениями и итоговые (вычисленные) значения M_t , м |
| | Координаты, м | | Радиус, м | Координаты, м | | Радиус, м | | |
| | X | Y | | X | Y | | | |
| 1 | 2 | 3 | 4 | 5 | 6 | 7 | 8 | 9 |
| n10 | - | - | - | 50985 4.60 | 22830 42.59 | - | Метод спутниковых геодезических измерений (определений) | 0.1 |
| n20 | - | - | - | 50985 6.17 | 22830 49.75 | - | Метод спутниковых геодезических измерений (определений) | 0.1 |
| n30 | - | - | - | 50985 8.65 | 22830 49.20 | - | Метод спутниковых геодезических измерений | 0.1 |

| | | | | | | | | |
|------|---|---|---|---------------|----------------|---|---|-----|
| | | | | | | | (определений) | |
| н40 | - | - | - | 50985 9.11 | 22830 51.35 | - | Метод спутниковых геодезических измерений (определений) | 0.1 |
| н50 | - | - | - | 50985 6.66 | 22830 51.99 | - | Метод спутниковых геодезических измерений (определений) | 0.1 |
| н60 | - | - | - | 50985 7.61 | 22830 56.33 | - | Метод спутниковых геодезических измерений (определений) | 0.1 |
| н70 | - | - | - | 50984 7.22 | 22830 58.61 | - | Метод спутниковых геодезических измерений (определений) | 0.1 |
| н80 | - | - | - | 50984 4.85 | 22830 48.55 | - | Метод спутниковых геодезических измерений (определений) | 0.1 |
| н90 | - | - | - | 50984 6.42 | 22830 48.19 | - | Метод спутниковых геодезических измерений (определений) | 0.1 |
| н100 | - | - | - | 50984 5.74 | 22830 44.91 | - | Метод спутниковых геодезических измерений (определений) | 0.1 |
| н110 | - | - | - | 50984 7.29 | 22830 44.60 | - | Метод спутниковых геодезических измерений (определений) | 0.1 |
| н120 | - | - | - | 50984 7.25 | 22830 44.20 | - | Метод спутниковых геодезических измерений (определений) | 0.1 |
| н10 | - | - | - | 50985 4.60 | 22830 42.59 | - | Метод спутниковых геодезических измерений (определений) | 0.1 |

**2. Сведения о характеристиках объекта недвижимости с кадастровым номером
64:34:171414:167:**

| N п/п | Наименование характеристики | | | | | Значение характеристики | | |
|--|---|---|-----------|--|---|--|-----------------------------|---|
| 1 | 2 | | | | | 3 | | |
| 1. | Вид объекта недвижимости | | | | | Здание | | |
| 2. | Ранее присвоенный государственный учетный номер (инвентарный) здания, сооружения, объекта незавершенного строительства | | | | | - | | |
| 3. | Кадастровый номер земельного участка (земельных участков), в границах которого (которых) расположены здание, сооружение, объект незавершенного строительства | | | | | 64:34:171301:4 | | |
| 4. | Уникальный учетный номер кадастрового квартала, в границах которого расположены здание, сооружение, объект незавершенного строительства | | | | | 64:34:171301 | | |
| 5. | Адрес здания, сооружения, объекта незавершенного строительства | | | | | | | |
| 5.1. | Сведения о местоположении здания, сооружения, объекта незавершенного строительства (при отсутствии адреса) в структурированном в соответствии с федеральной информационной адресной системой виде | | | | | Российская Федерация, Саратовская область, городской округ город Саратов, село Сторожевка, улица Компрессорная, дом 80 | | |
| 5.2. | Дополнительные сведения о местоположении | | | | | - | | |
| 6. | Иные сведения | | | | | - | | |
| 3. Пояснения к сведениям об объекте недвижимости с кадастровым номером <u>64:34:171414:167</u>: | | | | | | | | |
| 1. | | | | | | | | |
| 1. Сведения о характерных точках контура объекта недвижимости с кадастровым номером <u>64:34:171414:168</u> : | | | | | | | | |
| Система координат <u>МСК-64, зона 2</u> Зона N 2 | | | | | | | | |
| Обозначение характерных точек контура | Содержатся в Едином государственном реестре недвижимости | | | Определены в результате выполнения комплексных кадастровых работ | | | Метод определения координат | Формулы, примененные для расчета средней квадратической погрешности определения координат характерных точек (M _i), с подставленными в такие формулы значениями и итоговые (вычисленные) значения M _t , м |
| | Координаты, м | | Радиус, м | Координаты, м | | Радиус, м | | |
| | X | Y | | X | Y | | | |
| 1 | 2 | 3 | 4 | 5 | 6 | 7 | 8 | 9 |

| | | | | | | | | |
|-----|---|---|---|---------------|----------------|---|---|-----|
| н1О | - | - | - | 51029 2.95 | 22840 56.71 | - | Метод спутниковых геодезических измерений (определений) | 0.1 |
| н2О | - | - | - | 51029 7.73 | 22840 67.29 | - | Метод спутниковых геодезических измерений (определений) | 0.1 |
| н3О | - | - | - | 51028 7.54 | 22840 72.11 | - | Метод спутниковых геодезических измерений (определений) | 0.1 |
| н4О | - | - | - | 51028 6.28 | 22840 69.52 | - | Метод спутниковых геодезических измерений (определений) | 0.1 |
| н5О | - | - | - | 51028 5.24 | 22840 70.01 | - | Метод спутниковых геодезических измерений (определений) | 0.1 |
| н6О | - | - | - | 51028 1.54 | 22840 61.96 | - | Метод спутниковых геодезических измерений (определений) | 0.1 |
| н1О | - | - | - | 51029 2.95 | 22840 56.71 | - | Метод спутниковых геодезических измерений (определений) | 0.1 |

2. Сведения о характеристиках объекта недвижимости с кадастровым номером 64:34:171414:168:

| № п/п | Наименование характеристики | Значение характеристики |
|-------|--|-------------------------|
| 1 | 2 | 3 |
| 1. | Вид объекта недвижимости | Здание |
| 2. | Ранее присвоенный государственный учетный номер (инвентарный) здания, сооружения, объекта незавершенного строительства | - |
| 3. | Кадастровый номер земельного участка (земельных участков), в границах которого (которых) расположены здание, сооружение, объект незавершенного строительства | 64:34:171301:7 |
| 4. | Уникальный учетный номер кадастрового квартала, в границах которого расположены здание, сооружение, объект незавершенного строительства | 64:34:171301 |

| | | |
|------|---|--|
| 5. | Адрес здания, сооружения, объекта незавершенного строительства | |
| 5.1. | Сведения о местоположении здания, сооружения, объекта незавершенного строительства (при отсутствии адреса) в структурированном в соответствии с федеральной информационной адресной системой виде | Российская Федерация, Саратовская область, городской округ город Саратов, село Сторожевка, улица Компрессорная, дом 8а |
| 5.2. | Дополнительные сведения о местоположении | - |
| 6. | Иные сведения | - |

3. Пояснения к сведениям об объекте недвижимости с кадастровым номером 64:34:171414:168:

| | |
|----|--|
| 1. | |
|----|--|

1. Сведения о характерных точках контура объекта недвижимости с кадастровым номером 64:34:171414:236 :

Система координат МСК-64, зона 2

Зона N 2

| Обозначение характерных точек контура | Содержатся в Едином государственном реестре недвижимости | | | Определены в результате выполнения комплексных кадастровых работ | | | Метод определения координат | Формулы, примененные для расчета средней квадратической погрешности определения координат характерных точек (M_t), с подставленными в такие формулы значениями и итоговые (вычисленные) значения M_t , м |
|---------------------------------------|--|---|-----------|--|----------------|-----------|---|--|
| | Координаты, м | | Радиус, м | Координаты, м | | Радиус, м | | |
| | X | Y | | X | Y | | | |
| 1 | 2 | 3 | 4 | 5 | 6 | 7 | 8 | 9 |
| н1О | - | - | - | 51027 6.71 | 22840 20.80 | - | Метод спутниковых геодезических измерений (определений) | 0.1 |
| н2О | - | - | - | 51028 0.44 | 22840 28.50 | - | Метод спутниковых геодезических измерений (определений) | 0.1 |
| н3О | - | - | - | 51027 6.35 | 22840 30.55 | - | Метод спутниковых геодезических измерений (определений) | 0.1 |
| н4О | - | - | - | 51027 | 22840 | - | Метод | 0.1 |

| | | | | | | | | |
|-----|---|---|---|---------------|----------------|---|---|-----|
| | | | | 6.23 | 30.29 | | спутниковых геодезических измерений (определений) | |
| н50 | - | - | - | 51026 7.23 | 22840 34.50 | - | Метод спутниковых геодезических измерений (определений) | 0.1 |
| н60 | - | - | - | 51026 4.23 | 22840 28.30 | - | Метод спутниковых геодезических измерений (определений) | 0.1 |
| н70 | - | - | - | 51027 2.33 | 22840 24.29 | - | Метод спутниковых геодезических измерений (определений) | 0.1 |
| н80 | - | - | - | 51027 1.77 | 22840 23.07 | - | Метод спутниковых геодезических измерений (определений) | 0.1 |
| н10 | - | - | - | 51027 6.71 | 22840 20.80 | - | Метод спутниковых геодезических измерений (определений) | 0.1 |

2. Сведения о характеристиках объекта недвижимости с кадастровым номером 64:34:171414:236:

| № п/п | Наименование характеристики | Значение характеристики |
|-------|---|--|
| 1 | 2 | 3 |
| 1. | Вид объекта недвижимости | Здание |
| 2. | Ранее присвоенный государственный учетный номер (инвентарный) здания, сооружения, объекта незавершенного строительства | - |
| 3. | Кадастровый номер земельного участка (земельных участков), в границах которого (которых) расположены здание, сооружение, объект незавершенного строительства | 64:34:171406:7 |
| 4. | Уникальный учетный номер кадастрового квартала, в границах которого расположены здание, сооружение, объект незавершенного строительства | 64:34:171301 |
| 5. | Адрес здания, сооружения, объекта незавершенного строительства | |
| 5.1. | Сведения о местоположении здания, сооружения, объекта незавершенного строительства (при отсутствии адреса) в структурированном в соответствии с федеральной информационной адресной системой виде | Российская Федерация, Саратовская область, городской округ город |

| | | | | | | | | |
|--|--|--|-----------|--|----------------|------------------------|---|--|
| | | Саратов, село Сторожевка, улица Компрессорная, дом 12 | | | | | | |
| 5.2. | Дополнительные сведения о местоположении | | | | | | - | |
| 6. | Иные сведения | | | | | | - | |
| 3. Пояснения к сведениям об объекте недвижимости с кадастровым номером <u>64:34:171414:236</u>: | | | | | | | | |
| 1. | | | | | | | | |
| 1. Сведения о характерных точках контура объекта недвижимости с кадастровым номером <u>64:34:171414:244</u> : | | | | | | | | |
| Система координат <u>МСК-64, зона 2</u> | | | | | | Зона N <u>2</u> | | |
| Обозначение характерных точек контура | Содержатся в Едином государственном реестре недвижимости | | | Определены в результате выполнения комплексных кадастровых работ | | | Метод определения координат | Формулы, примененные для расчета средней квадратической погрешности определения координат характерных точек (M_t), с подставленными в такие формулы значениями и итоговые (вычисленные) значения M_t , м |
| | Координаты, м | | Радиус, м | Координаты, м | | Радиус, м | | |
| | X | Y | | X | Y | | | |
| 1 | 2 | 3 | 4 | 5 | 6 | 7 | 8 | 9 |
| н10 | - | - | - | 50990 0.38 | 22832 28.30 | - | Метод спутниковых геодезических измерений (определений) | 0.1 |
| н20 | - | - | - | 50990 3.54 | 22832 37.28 | - | Метод спутниковых геодезических измерений (определений) | 0.1 |
| н30 | - | - | - | 50990 2.26 | 22832 37.79 | - | Метод спутниковых геодезических измерений (определений) | 0.1 |
| н40 | - | - | - | 50989 4.85 | 22832 40.68 | - | Метод спутниковых геодезических измерений (определений) | 0.1 |
| н50 | - | - | - | 50989 1.56 | 22832 31.78 | - | Метод спутниковых | 0.1 |

| | | | | | | | | |
|-----|---|---|---|---------------|----------------|---|---|-----|
| | | | | | | | геодезических измерений (определений) | |
| №10 | - | - | - | 50990 0.38 | 22832 28.30 | - | Метод спутниковых геодезических измерений (определений) | 0.1 |

2. Сведения о характеристиках объекта недвижимости с кадастровым номером 64:34:171414:244:

| № п/п | Наименование характеристики | Значение характеристики |
|-------|---|--|
| 1 | 2 | 3 |
| 1. | Вид объекта недвижимости | Здание |
| 2. | Ранее присвоенный государственный учетный номер (инвентарный) здания, сооружения, объекта незавершенного строительства | - |
| 3. | Кадастровый номер земельного участка (земельных участков), в границах которого (которых) расположены здание, сооружение, объект незавершенного строительства | 64:34:171301:33 |
| 4. | Уникальный учетный номер кадастрового квартала, в границах которого расположены здание, сооружение, объект незавершенного строительства | 64:34:171301 |
| 5. | Адрес здания, сооружения, объекта незавершенного строительства | |
| 5.1. | Сведения о местоположении здания, сооружения, объекта незавершенного строительства (при отсутствии адреса) в структурированном в соответствии с федеральной информационной адресной системой виде | Российская Федерация, Саратовская область, городской округ город Саратов, село Сторожевка, улица Компрессорная, дом 70/1 |
| 5.2. | Дополнительные сведения о местоположении | - |
| 6. | Иные сведения | - |

3. Пояснения к сведениям об объекте недвижимости с кадастровым номером 64:34:171414:244:

| | |
|----|--|
| 1. | |
|----|--|

1. Сведения о характерных точках контура объекта недвижимости с кадастровым номером 64:34:171414:315 :

Система координат **МСК-64, зона 2**

Зона N 2

| | | | | |
|-------------------------|--|--|-----------------------------|---|
| Обозначение характерных | Содержатся в Едином государственном реестре недвижимости | Определены в результате выполнения комплексных кадастровых работ | Метод определения координат | Формулы, примененные для расчета средней квадратической |
|-------------------------|--|--|-----------------------------|---|

| точек контура | Координаты, м | | Радиус, м | Координаты, м | | Радиус, м | | погрешности определения координат характерных точек (M _t), с подставленными в такие формулы значениями и итоговые (вычисленные) значения M _t , м |
|------------------|---------------|---|--------------|------------------|----------------|--------------|---|---|
| | X | Y | | X | Y | | | |
| 1 | 2 | 3 | 4 | 5 | 6 | 7 | 8 | 9 |
| н1О | - | - | - | 51022 6.15 | 22839 36.14 | - | Метод спутниковых геодезических измерений (определений) | 0.1 |
| н2О | - | - | - | 51022 8.65 | 22839 41.11 | - | Метод спутниковых геодезических измерений (определений) | 0.1 |
| н3О | - | - | - | 51022 1.84 | 22839 44.69 | - | Метод спутниковых геодезических измерений (определений) | 0.1 |
| н4О | - | - | - | 51021 9.44 | 22839 39.62 | - | Метод спутниковых геодезических измерений (определений) | 0.1 |
| н1О | - | - | - | 51022 6.15 | 22839 36.14 | - | Метод спутниковых геодезических измерений (определений) | 0.1 |

**2. Сведения о характеристиках объекта недвижимости с кадастровым номером
64:34:171414:315:**

| N п/п | Наименование характеристики | Значение характеристики |
|----------|--|----------------------------|
| 1 | 2 | 3 |
| 1. | Вид объекта недвижимости | Здание |
| 2. | Ранее присвоенный государственный учетный номер (инвентарный) здания, сооружения, объекта незавершенного строительства | - |
| 3. | Кадастровый номер земельного участка (земельных участков), в границах которого (которых) расположены здание, сооружение, объект незавершенного строительства | 64:34:171301:12 |
| 4. | Уникальный учетный номер кадастрового квартала, в границах которого расположены здание, сооружение, объект | 64:34:171301 |

| | | |
|------|---|--|
| | незавершенного строительства | |
| 5. | Адрес здания, сооружения, объекта незавершенного строительства | |
| 5.1. | Сведения о местоположении здания, сооружения, объекта незавершенного строительства (при отсутствии адреса) в структурированном в соответствии с федеральной информационной адресной системой виде | Российская Федерация, Саратовская область, городской округ город Саратов, село Сторожевка, улица Компрессорная, дом 20 |
| 5.2. | Дополнительные сведения о местоположении | - |
| 6. | Иные сведения | - |

3. Пояснения к сведениям об объекте недвижимости с кадастровым номером 64:34:171414:315:

| | |
|----|--|
| 1. | |
|----|--|

1. Сведения о характерных точках контура объекта недвижимости с кадастровым номером 64:34:171414:317 :

Система координат МСК-64, зона 2

Зона N 2

| Обозначение характерных точек контура | Содержатся в Едином государственном реестре недвижимости | | Определены в результате выполнения комплексных кадастровых работ | | Метод определения координат | Формулы, примененные для расчета средней квадратической погрешности определения координат характерных точек (M_t), с подставленными в такие формулы значениями и итоговые (вычисленные) значения M_t , м | | |
|---------------------------------------|--|---|--|---------------|-----------------------------|--|---|-----|
| | Координаты, м | | Координаты, м | | | | | |
| | X | Y | X | Y | | | | |
| 1 | 2 | 3 | 4 | 5 | 6 | 7 | 8 | 9 |
| н10 | - | - | - | 51020 8.02 | 22839 14.45 | - | Метод спутниковых геодезических измерений (определений) | 0.1 |
| н20 | - | - | - | 51021 9.49 | 22839 09.00 | - | Метод спутниковых геодезических измерений (определений) | 0.1 |
| н30 | - | - | - | 51022 1.55 | 22839 13.50 | - | Метод спутниковых геодезических измерений (определений) | 0.1 |

| | | | | | | | | |
|-----|---|---|---|---------------|----------------|---|---|-----|
| н4О | - | - | - | 51021 0.11 | 22839 18.84 | - | Метод спутниковых геодезических измерений (определений) | 0.1 |
| н1О | - | - | - | 51020 8.02 | 22839 14.45 | - | Метод спутниковых геодезических измерений (определений) | 0.1 |

2. Сведения о характеристиках объекта недвижимости с кадастровым номером 64:34:171414:317:

| N п/п | Наименование характеристики | Значение характеристики |
|----------|---|--|
| 1 | 2 | 3 |
| 1. | Вид объекта недвижимости | Здание |
| 2. | Ранее присвоенный государственный учетный номер (инвентарный) здания, сооружения, объекта незавершенного строительства | - |
| 3. | Кадастровый номер земельного участка (земельных участков), в границах которого (которых) расположены здание, сооружение, объект незавершенного строительства | 64:34:171301:14 |
| 4. | Уникальный учетный номер кадастрового квартала, в границах которого расположены здание, сооружение, объект незавершенного строительства | 64:34:171301 |
| 5. | Адрес здания, сооружения, объекта незавершенного строительства | |
| 5.1. | Сведения о местоположении здания, сооружения, объекта незавершенного строительства (при отсутствии адреса) в структурированном в соответствии с федеральной информационной адресной системой виде | Российская Федерация, Саратовская область, городской округ город Саратов, село Сторожевка, улица Компрессорная, дом 24 |
| 5.2. | Дополнительные сведения о местоположении | - |
| 6. | Иные сведения | - |

3. Пояснения к сведениям об объекте недвижимости с кадастровым номером 64:34:171414:317:

| | |
|--|--|
| 1. | |
| 1. Сведения о характерных точках контура объекта недвижимости с кадастровым номером <u>64:34:171414:322</u> : | |
| Система координат <u>МСК-64, зона 2</u> | |
| Зона N <u>2</u> | |

| Обозначение характерных точек контура | Содержатся в Едином государственном реестре недвижимости | | | Определены в результате выполнения комплексных кадастровых работ | | | Метод определения координат | Формулы, примененные для расчета средней квадратической погрешности определения координат характерных точек (M _t), с подставленными в такие формулы значениями и итоговые (вычисленные) значения M _t , м |
|--|--|---|--------------|---|----------------|--------------|---|---|
| | Координаты, м | | Радиус, м | Координаты, м | | Радиус, м | | |
| | X | Y | | X | Y | | | |
| 1 | 2 | 3 | 4 | 5 | 6 | 7 | 8 | 9 |
| н1О | - | - | - | 51011 6.27 | 22837 19.18 | - | Метод спутниковых геодезических измерений (определений) | 0.1 |
| н2О | - | - | - | 51011 8.30 | 22837 23.88 | - | Метод спутниковых геодезических измерений (определений) | 0.1 |
| н3О | - | - | - | 51011 9.67 | 22837 23.28 | - | Метод спутниковых геодезических измерений (определений) | 0.1 |
| н4О | - | - | - | 51012 2.55 | 22837 29.70 | - | Метод спутниковых геодезических измерений (определений) | 0.1 |
| н5О | - | - | - | 51011 6.87 | 22837 32.12 | - | Метод спутниковых геодезических измерений (определений) | 0.1 |
| н6О | - | - | - | 51011 5.99 | 22837 30.02 | - | Метод спутниковых геодезических измерений (определений) | 0.1 |
| н7О | - | - | - | 51011 3.89 | 22837 30.93 | - | Метод спутниковых геодезических измерений (определений) | 0.1 |
| н8О | - | - | - | 51011 0.00 | 22837 22.06 | - | Метод спутниковых геодезических измерений | 0.1 |

| | | | | | | | | |
|-----|---|---|---|---------------|----------------|---|---|-----|
| | | | | | | | (определений) | |
| н10 | - | - | - | 51011 6.27 | 22837 19.18 | - | Метод спутниковых геодезических измерений (определений) | 0.1 |

2. Сведения о характеристиках объекта недвижимости с кадастровым номером 64:34:171414:322:

| N п/п | Наименование характеристики | Значение характеристики |
|----------|---|--|
| 1 | 2 | 3 |
| 1. | Вид объекта недвижимости | Здание |
| 2. | Ранее присвоенный государственный учетный номер (инвентарный) здания, сооружения, объекта незавершенного строительства | - |
| 3. | Кадастровый номер земельного участка (земельных участков), в границах которого (которых) расположены здание, сооружение, объект незавершенного строительства | 64:34:171301:86 |
| 4. | Уникальный учетный номер кадастрового квартала, в границах которого расположены здание, сооружение, объект незавершенного строительства | 64:34:171301 |
| 5. | Адрес здания, сооружения, объекта незавершенного строительства | |
| 5.1. | Сведения о местоположении здания, сооружения, объекта незавершенного строительства (при отсутствии адреса) в структурированном в соответствии с федеральной информационной адресной системой виде | Российская Федерация, Саратовская область, городской округ город Саратов, село Сторожевка, улица Компрессорная, дом 38 |
| 5.2. | Дополнительные сведения о местоположении | - |
| 6. | Иные сведения | - |

3. Пояснения к сведениям об объекте недвижимости с кадастровым номером 64:34:171414:322:

| | |
|----|--|
| 1. | |
|----|--|

1. Сведения о характерных точках контура объекта недвижимости с кадастровым номером 64:34:171414:323 :

Система координат МСК-64, зона 2

Зона N 2

| Обозначение характерных точек контура | Содержатся в Едином государственном реестре недвижимости | | Определены в результате выполнения комплексных кадастровых работ | | Метод определения координат | Формулы, примененные для расчета средней квадратической погрешности определения |
|---------------------------------------|--|-----------|--|-----------|-----------------------------|---|
| | Координаты, м | Радиус, м | Координаты, м | Радиус, м | | |
| | | | | | | |

| | X | Y | | X | Y | | | координат характерных точек (M _i), с подставленными в такие формулы значениями и итоговые (вычисленные) значения M _t , м |
|-----|---|---|---|---------------|----------------|---|---|---|
| 1 | 2 | 3 | 4 | 5 | 6 | 7 | 8 | 9 |
| н10 | - | - | - | 51000 2.66 | 22834 82.33 | - | Метод спутниковых геодезических измерений (определений) | 0.1 |
| н20 | - | - | - | 51000 6.57 | 22834 90.87 | - | Метод спутниковых геодезических измерений (определений) | 0.1 |
| н30 | - | - | - | 50999 9.65 | 22834 94.08 | - | Метод спутниковых геодезических измерений (определений) | 0.1 |
| н40 | - | - | - | 50999 6.54 | 22834 87.25 | - | Метод спутниковых геодезических измерений (определений) | 0.1 |
| н50 | - | - | - | 51000 1.25 | 22834 85.09 | - | Метод спутниковых геодезических измерений (определений) | 0.1 |
| н60 | - | - | - | 51000 0.50 | 22834 83.34 | - | Метод спутниковых геодезических измерений (определений) | 0.1 |
| н10 | - | - | - | 51000 2.66 | 22834 82.33 | - | Метод спутниковых геодезических измерений (определений) | 0.1 |

**2. Сведения о характеристиках объекта недвижимости с кадастровым номером
64:34:171414:323:**

| № п/п | Наименование характеристики | Значение характеристики |
|----------|-----------------------------|----------------------------|
| 1 | 2 | 3 |
| 1. | Вид объекта недвижимости | Здание |

| | | | | | | | | |
|--|---|---|-----------|--|----------------|-----------|--|--|
| 2. | Ранее присвоенный государственный учетный номер (инвентарный) здания, сооружения, объекта незавершенного строительства | | | | | | - | |
| 3. | Кадастровый номер земельного участка (земельных участков), в границах которого (которых) расположены здание, сооружение, объект незавершенного строительства | | | | | | 64:34:171301:161 | |
| 4. | Уникальный учетный номер кадастрового квартала, в границах которого расположены здание, сооружение, объект незавершенного строительства | | | | | | 64:34:171301 | |
| 5. | Адрес здания, сооружения, объекта незавершенного строительства | | | | | | | |
| 5.1. | Сведения о местоположении здания, сооружения, объекта незавершенного строительства (при отсутствии адреса) в структурированном в соответствии с федеральной информационной адресной системой виде | | | | | | Российская Федерация, Саратовская область, городской округ город Саратов, село Сторожевка, улица Компрессорная, дом 58 | |
| 5.2. | Дополнительные сведения о местоположении | | | | | | - | |
| 6. | Иные сведения | | | | | | - | |
| 3. Пояснения к сведениям об объекте недвижимости с кадастровым номером <u>64:34:171414:323</u>: | | | | | | | | |
| 1. | | | | | | | | |
| 1. Сведения о характерных точках контура объекта недвижимости с кадастровым номером <u>64:34:171414:326</u> : | | | | | | | | |
| Система координат <u>МСК-64, зона 2</u> | | | | | | | | |
| Зона N 2 | | | | | | | | |
| Обозначение характерных точек контура | Содержатся в Едином государственном реестре недвижимости | | | Определены в результате выполнения комплексных кадастровых работ | | | Метод определения координат | Формулы, примененные для расчета средней квадратической погрешности определения координат характерных точек (M_t), с подставленными в такие формулы значениями и итоговые (вычисленные) значения M_t , м |
| | Координаты, м | | Радиус, м | Координаты, м | | Радиус, м | | |
| | X | Y | | X | Y | | | |
| 1 | 2 | 3 | 4 | 5 | 6 | 7 | 8 | 9 |
| n10 | - | - | - | 50985 9.40 | 22830 68.80 | - | Метод спутниковых геодезических измерений (определений) | 0.1 |

| | | | | | | | | |
|-----|---|---|---|---------------|----------------|---|---|-----|
| н2О | - | - | - | 50986 2.31 | 22830 82.60 | - | Метод спутниковых геодезических измерений (определений) | 0.1 |
| н3О | - | - | - | 50985 5.56 | 22830 84.31 | - | Метод спутниковых геодезических измерений (определений) | 0.1 |
| н4О | - | - | - | 50985 4.81 | 22830 80.51 | - | Метод спутниковых геодезических измерений (определений) | 0.1 |
| н5О | - | - | - | 50984 9.54 | 22830 81.57 | - | Метод спутниковых геодезических измерений (определений) | 0.1 |
| н6О | - | - | - | 50984 7.70 | 22830 71.21 | - | Метод спутниковых геодезических измерений (определений) | 0.1 |
| н1О | - | - | - | 50985 9.40 | 22830 68.80 | - | Метод спутниковых геодезических измерений (определений) | 0.1 |

2. Сведения о характеристиках объекта недвижимости с кадастровым номером 64:34:171414:326:

| № п/п | Наименование характеристики | Значение характеристики |
|-------|--|--|
| 1 | 2 | 3 |
| 1. | Вид объекта недвижимости | Здание |
| 2. | Ранее присвоенный государственный учетный номер (инвентарный) здания, сооружения, объекта незавершенного строительства | - |
| 3. | Кадастровый номер земельного участка (земельных участков), в границах которого (которых) расположены здание, сооружение, объект незавершенного строительства | 64:34:171301:36 |
| 4. | Уникальный учетный номер кадастрового квартала, в границах которого расположены здание, сооружение, объект незавершенного строительства | 64:34:171301 |
| 5. | Адрес здания, сооружения, объекта незавершенного строительства | |
| 5.1. | Сведения о местоположении здания, сооружения, объекта незавершенного строительства (при отсутствии адреса) в структурированном в соответствии с федеральной | Российская Федерация, Саратовская область, |

| | | | | | | | | |
|--|--|---|-----------|--|----------------|------------------------|---|--|
| | информационной адресной системой виде | | | | | | городской округ город Саратов, село Сторожевка, улица Компрессорная, дом 78 | |
| 5.2. | Дополнительные сведения о местоположении | | | | | | - | |
| 6. | Иные сведения | | | | | | - | |
| 3. Пояснения к сведениям об объекте недвижимости с кадастровым номером <u>64:34:171414:326</u>: | | | | | | | | |
| 1. | | | | | | | | |
| 1. Сведения о характерных точках контура объекта недвижимости с кадастровым номером <u>64:34:171414:414</u> : | | | | | | | | |
| Система координат <u>МСК-64, зона 2</u> | | | | | | Зона <u>№ 2</u> | | |
| Обозначение характерных точек контура | Содержатся в Едином государственном реестре недвижимости | | | Определены в результате выполнения комплексных кадастровых работ | | | Метод определения координат | Формулы, примененные для расчета средней квадратической погрешности определения координат характерных точек (M_t), с подставленными в такие формулы значениями и итоговые (вычисленные) значения M_t , м |
| | Координаты, м | | Радиус, м | Координаты, м | | Радиус, м | | |
| | X | Y | | X | Y | | | |
| 1 | 2 | 3 | 4 | 5 | 6 | 7 | 8 | 9 |
| н1О | - | - | - | 51030 9.73 | 22842 03.34 | - | Метод спутниковых геодезических измерений (определений) | 0.1 |
| н2О | - | - | - | 51031 2.76 | 22842 02.67 | - | Метод спутниковых геодезических измерений (определений) | 0.1 |
| н3О | - | - | - | 51031 2.88 | 22842 03.31 | - | Метод спутниковых геодезических измерений (определений) | 0.1 |
| н4О | - | - | - | 51031 7.10 | 22842 02.39 | - | Метод спутниковых геодезических измерений (определений) | 0.1 |
| н5О | - | - | - | 51031 | 22842 | - | Метод | 0.1 |

| | | | | | | | | |
|-----|---|---|---|---------------|----------------|---|---|-----|
| | | | | 7.86 | 05.83 | | спутниковых геодезических измерений (определений) | |
| н60 | - | - | - | 51031 7.42 | 22842 05.93 | - | Метод спутниковых геодезических измерений (определений) | 0.1 |
| н70 | - | - | - | 51031 8.80 | 22842 12.00 | - | Метод спутниковых геодезических измерений (определений) | 0.1 |
| н80 | - | - | - | 51031 2.14 | 22842 13.54 | - | Метод спутниковых геодезических измерений (определений) | 0.1 |
| н10 | - | - | - | 51030 9.73 | 22842 03.34 | - | Метод спутниковых геодезических измерений (определений) | 0.1 |

2. Сведения о характеристиках объекта недвижимости с кадастровым номером 64:34:171414:414:

| N п/п | Наименование характеристики | Значение характеристики |
|-------|---|--|
| 1 | 2 | 3 |
| 1. | Вид объекта недвижимости | Здание |
| 2. | Ранее присвоенный государственный учетный номер (инвентарный) здания, сооружения, объекта незавершенного строительства | - |
| 3. | Кадастровый номер земельного участка (земельных участков), в границах которого (которых) расположены здание, сооружение, объект незавершенного строительства | 64:34:171301:61 |
| 4. | Уникальный учетный номер кадастрового квартала, в границах которого расположены здание, сооружение, объект незавершенного строительства | 64:34:171301 |
| 5. | Адрес здания, сооружения, объекта незавершенного строительства | |
| 5.1. | Сведения о местоположении здания, сооружения, объекта незавершенного строительства (при отсутствии адреса) в структурированном в соответствии с федеральной информационной адресной системой виде | Российская Федерация, Саратовская область, городской округ город Саратов, село Сторожевка, улица Компрессорная, дом 2Б/2 |
| 5.2. | Дополнительные сведения о местоположении | - |

| | | | | | | | | |
|--|--|---|-----------|--|----------------|-----------------|---|--|
| 6. | Иные сведения | | | | | | - | |
| 3. Пояснения к сведениям об объекте недвижимости с кадастровым номером <u>64:34:171414:414</u>: | | | | | | | | |
| 1. | | | | | | | | |
| 1. Сведения о характерных точках контура объекта недвижимости с кадастровым номером <u>64:34:171414:421</u> : | | | | | | | | |
| Система координат <u>МСК-64, зона 2</u> | | | | | | Зона N 2 | | |
| Обозначение характерных точек контура | Содержатся в Едином государственном реестре недвижимости | | | Определены в результате выполнения комплексных кадастровых работ | | | Метод определения координат | Формулы, примененные для расчета средней квадратической погрешности определения координат характерных точек (M_t), с подставленными в такие формулы значениями и итоговые (вычисленные) значения M_t , м |
| | Координаты, м | | Радиус, м | Координаты, м | | Радиус, м | | |
| | X | Y | | X | Y | | | |
| 1 | 2 | 3 | 4 | 5 | 6 | 7 | 8 | 9 |
| n1O | - | - | - | 50986 9.53 | 22831 33.84 | - | Метод спутниковых геодезических измерений (определений) | 0.1 |
| n2O | - | - | - | 50987 2.37 | 22831 42.57 | - | Метод спутниковых геодезических измерений (определений) | 0.1 |
| n3O | - | - | - | 50986 3.64 | 22831 45.55 | - | Метод спутниковых геодезических измерений (определений) | 0.1 |
| n4O | - | - | - | 50986 0.85 | 22831 36.75 | - | Метод спутниковых геодезических измерений (определений) | 0.1 |
| n1O | - | - | - | 50986 9.53 | 22831 33.84 | - | Метод спутниковых геодезических измерений (определений) | 0.1 |
| 2. Сведения о характеристиках объекта недвижимости с кадастровым номером <u>64:34:171414:421</u>: | | | | | | | | |

| N п/п | Наименование характеристики | | | | | Значение характеристики | | |
|--|---|---|-----------|--|---|--|-----------------------------|---|
| 1 | 2 | | | | | 3 | | |
| 1. | Вид объекта недвижимости | | | | | Здание | | |
| 2. | Ранее присвоенный государственный учетный номер (инвентарный) здания, сооружения, объекта незавершенного строительства | | | | | - | | |
| 3. | Кадастровый номер земельного участка (земельных участков), в границах которого (которых) расположены здание, сооружение, объект незавершенного строительства | | | | | 64:34:171301:42 | | |
| 4. | Уникальный учетный номер кадастрового квартала, в границах которого расположены здание, сооружение, объект незавершенного строительства | | | | | 64:34:171301 | | |
| 5. | Адрес здания, сооружения, объекта незавершенного строительства | | | | | | | |
| 5.1. | Сведения о местоположении здания, сооружения, объекта незавершенного строительства (при отсутствии адреса) в структурированном в соответствии с федеральной информационной адресной системой виде | | | | | Российская Федерация, Саратовская область, городской округ город Саратов, село Сторожевка, улица Компрессорная, дом 74 | | |
| 5.2. | Дополнительные сведения о местоположении | | | | | - | | |
| 6. | Иные сведения | | | | | - | | |
| 3. Пояснения к сведениям об объекте недвижимости с кадастровым номером <u>64:34:171414:421</u>: | | | | | | | | |
| 1. | | | | | | | | |
| 1. Сведения о характерных точках контура объекта недвижимости с кадастровым номером <u>64:34:171414:493</u> : | | | | | | | | |
| Система координат <u>МСК-64, зона 2</u> | | | | | | | | |
| Зона N 2 | | | | | | | | |
| Обозначение характерных точек контура | Содержатся в Едином государственном реестре недвижимости | | | Определены в результате выполнения комплексных кадастровых работ | | | Метод определения координат | Формулы, примененные для расчета средней квадратической погрешности определения координат характерных точек (M _i), с подставленными в такие формулы значениями и итоговые (вычисленные) значения M _t , м |
| | Координаты, м | | Радиус, м | Координаты, м | | Радиус, м | | |
| | X | Y | | X | Y | | | |
| 1 | 2 | 3 | 4 | 5 | 6 | 7 | 8 | 9 |

| | | | | | | | | |
|-----|---|---|---|---------------|----------------|---|---|-----|
| н1О | - | - | - | 51028 5.84 | 22840 41.95 | - | Метод спутниковых геодезических измерений (определений) | 0.1 |
| н2О | - | - | - | 51028 9.55 | 22840 50.27 | - | Метод спутниковых геодезических измерений (определений) | 0.1 |
| н3О | - | - | - | 51027 8.62 | 22840 55.45 | - | Метод спутниковых геодезических измерений (определений) | 0.1 |
| н4О | - | - | - | 51027 4.85 | 22840 47.07 | - | Метод спутниковых геодезических измерений (определений) | 0.1 |
| н1О | - | - | - | 51028 5.84 | 22840 41.95 | - | Метод спутниковых геодезических измерений (определений) | 0.1 |

2. Сведения о характеристиках объекта недвижимости с кадастровым номером 64:34:171414:493:

| N п/п | Наименование характеристики | Значение характеристики |
|-------|---|--|
| 1 | 2 | 3 |
| 1. | Вид объекта недвижимости | Здание |
| 2. | Ранее присвоенный государственный учетный номер (инвентарный) здания, сооружения, объекта незавершенного строительства | - |
| 3. | Кадастровый номер земельного участка (земельных участков), в границах которого (которых) расположены здание, сооружение, объект незавершенного строительства | 64:34:171301:21 |
| 4. | Уникальный учетный номер кадастрового квартала, в границах которого расположены здание, сооружение, объект незавершенного строительства | 64:34:171301 |
| 5. | Адрес здания, сооружения, объекта незавершенного строительства | |
| 5.1. | Сведения о местоположении здания, сооружения, объекта незавершенного строительства (при отсутствии адреса) в структурированном в соответствии с федеральной информационной адресной системой виде | Российская Федерация, Саратовская область, городской округ город Саратов, село Сторожевка, улица Компрессорная, дом 10 |

| | | |
|------|--|---|
| 5.2. | Дополнительные сведения о местоположении | - |
| 6. | Иные сведения | - |

3. Пояснения к сведениям об объекте недвижимости с кадастровым номером 64:34:171414:493:

| | |
|----|--|
| 1. | |
|----|--|

1. Сведения о характерных точках контура объекта недвижимости с кадастровым номером 64:34:171414:499 :

Система координат МСК-64, зона 2

Зона N 2

| Обозначение характерных точек контура | Содержатся в Едином государственном реестре недвижимости | | | Определены в результате выполнения комплексных кадастровых работ | | | Метод определения координат | Формулы, примененные для расчета средней квадратической погрешности определения координат характерных точек (M_t), с подставленными в такие формулы значениями и итоговые (вычисленные) значения M_t , м |
|---------------------------------------|--|---|-----------|--|----------------|-----------|---|--|
| | Координаты, м | | Радиус, м | Координаты, м | | Радиус, м | | |
| | X | Y | | X | Y | | | |
| 1 | 2 | 3 | 4 | 5 | 6 | 7 | 8 | 9 |
| н10 | - | - | - | 51002 6.19 | 22835 43.50 | - | Метод спутниковых геодезических измерений (определений) | 0.1 |
| н20 | - | - | - | 51002 2.93 | 22835 35.82 | - | Метод спутниковых геодезических измерений (определений) | 0.1 |
| н30 | - | - | - | 51003 1.51 | 22835 32.03 | - | Метод спутниковых геодезических измерений (определений) | 0.1 |
| н40 | - | - | - | 51003 3.25 | 22835 36.14 | - | Метод спутниковых геодезических измерений (определений) | 0.1 |
| н50 | - | - | - | 51003 4.82 | 22835 39.86 | - | Метод спутниковых геодезических измерений (определений) | 0.1 |
| н10 | - | - | - | 51002 6.19 | 22835 43.50 | - | Метод спутниковых | 0.1 |

| | | | | | | | | |
|--|---|---|-----------|--|---|-----------------|--|---|
| | | | | | | | геодезических измерений (определений) | |
| 2. Сведения о характеристиках объекта недвижимости с кадастровым номером <u>64:34:171414:499</u>: | | | | | | | | |
| N п/п | Наименование характеристики | | | | | | Значение характеристики | |
| 1 | 2 | | | | | | 3 | |
| 1. | Вид объекта недвижимости | | | | | | Здание | |
| 2. | Ранее присвоенный государственный учетный номер (инвентарный) здания, сооружения, объекта незавершенного строительства | | | | | | - | |
| 3. | Кадастровый номер земельного участка (земельных участков), в границах которого (которых) расположены здание, сооружение, объект незавершенного строительства | | | | | | 64:34:171301:31 | |
| 4. | Уникальный учетный номер кадастрового квартала, в границах которого расположены здание, сооружение, объект незавершенного строительства | | | | | | 64:34:171301 | |
| 5. | Адрес здания, сооружения, объекта незавершенного строительства | | | | | | | |
| 5.1. | Сведения о местоположении здания, сооружения, объекта незавершенного строительства (при отсутствии адреса) в структурированном в соответствии с федеральной информационной адресной системой виде | | | | | | Российская Федерация, Саратовская область, городской округ город Саратов, село Сторожевка, улица Компрессорная, дом 54 | |
| 5.2. | Дополнительные сведения о местоположении | | | | | | - | |
| 6. | Иные сведения | | | | | | - | |
| 3. Пояснения к сведениям об объекте недвижимости с кадастровым номером <u>64:34:171414:499</u>: | | | | | | | | |
| 1. | | | | | | | | |
| 1. Сведения о характерных точках контура объекта недвижимости с кадастровым номером <u>64:34:171414:585</u> : | | | | | | | | |
| Система координат <u>МСК-64, зона 2</u> | | | | | | Зона N 2 | | |
| Обозначение характерных точек контура | Содержатся в Едином государственном реестре недвижимости | | | Определены в результате выполнения комплексных кадастровых работ | | | Метод определения координат | Формулы, примененные для расчета средней квадратической погрешности определения координат характерных точек (M_i), с подставленными |
| | Координаты, м | | Радиус, м | Координаты, м | | Радиус, м | | |
| | X | Y | | X | Y | | | |

| | | | | | | | | |
|-----|---|---|---|---------------|----------------|---|---|--|
| | | | | | | | | в такие формулы значениями и итоговые (вычисленные) значения Mt, м |
| 1 | 2 | 3 | 4 | 5 | 6 | 7 | 8 | 9 |
| н1О | - | - | - | 51031 0.18 | 22841 48.82 | - | Метод спутниковых геодезических измерений (определений) | 0.1 |
| н2О | - | - | - | 51031 1.86 | 22841 61.52 | - | Метод спутниковых геодезических измерений (определений) | 0.1 |
| н3О | - | - | - | 51030 2.21 | 22841 63.02 | - | Метод спутниковых геодезических измерений (определений) | 0.1 |
| н4О | - | - | - | 51030 0.57 | 22841 50.06 | - | Метод спутниковых геодезических измерений (определений) | 0.1 |
| н1О | - | - | - | 51031 0.18 | 22841 48.82 | - | Метод спутниковых геодезических измерений (определений) | 0.1 |

2. Сведения о характеристиках объекта недвижимости с кадастровым номером 64:34:171414:585:

| № п/п | Наименование характеристики | Значение характеристики |
|-------|--|-------------------------|
| 1 | 2 | 3 |
| 1. | Вид объекта недвижимости | Здание |
| 2. | Ранее присвоенный государственный учетный номер (инвентарный) здания, сооружения, объекта незавершенного строительства | - |
| 3. | Кадастровый номер земельного участка (земельных участков), в границах которого (которых) расположены здание, сооружение, объект незавершенного строительства | 64:34:171301:53 |
| 4. | Уникальный учетный номер кадастрового квартала, в границах которого расположены здание, сооружение, объект незавершенного строительства | 64:34:171301 |
| 5. | Адрес здания, сооружения, объекта незавершенного строительства | |
| 5.1. | Сведения о местоположении здания, сооружения, объекта | Российская |

| | | | | | | | | |
|--|---|---|-----------|--|----------------|-----------------|--|--|
| | незавершенного строительства (при отсутствии адреса) в структурированном в соответствии с федеральной информационной адресной системой виде | | | | | | Федерация, Саратовская область, городской округ город Саратов, село Сторожевка, улица Компрессорная, дом 2 | |
| 5.2. | Дополнительные сведения о местоположении | | | | | | - | |
| 6. | Иные сведения | | | | | | - | |
| 3. Пояснения к сведениям об объекте недвижимости с кадастровым номером <u>64:34:171414:585</u>: | | | | | | | | |
| 1. | | | | | | | | |
| 1. Сведения о характерных точках контура объекта недвижимости с кадастровым номером <u>64:34:171414:586</u> : | | | | | | | | |
| Система координат <u>МСК-64, зона 2</u> | | | | | | Зона N 2 | | |
| Обозначение характерных точек контура | Содержатся в Едином государственном реестре недвижимости | | | Определены в результате выполнения комплексных кадастровых работ | | | Метод определения координат | Формулы, примененные для расчета средней квадратической погрешности определения координат характерных точек (M_t), с подставленными в такие формулы значениями и итоговые (вычисленные) значения M_t , м |
| | Координаты, м | | Радиус, м | Координаты, м | | Радиус, м | | |
| | X | Y | | X | Y | | | |
| 1 | 2 | 3 | 4 | 5 | 6 | 7 | 8 | 9 |
| н10 | - | - | - | 51035 2.42 | 22841 90.34 | - | Метод спутниковых геодезических измерений (определений) | 0.1 |
| н20 | - | - | - | 51035 4.84 | 22842 01.90 | - | Метод спутниковых геодезических измерений (определений) | 0.1 |
| н30 | - | - | - | 51034 3.39 | 22842 04.25 | - | Метод спутниковых геодезических измерений (определений) | 0.1 |
| н40 | - | - | - | 51034 1.01 | 22841 92.72 | - | Метод спутниковых геодезических измерений (определений) | 0.1 |

| | | | | | | | | |
|-----|---|---|---|---------------|----------------|---|---|-----|
| №10 | - | - | - | 51035 2.42 | 22841 90.34 | - | Метод спутниковых геодезических измерений (определений) | 0.1 |
|-----|---|---|---|---------------|----------------|---|---|-----|

2. Сведения о характеристиках объекта недвижимости с кадастровым номером 64:34:171414:586:

| № п/п | Наименование характеристики | Значение характеристики |
|-------|---|--|
| 1 | 2 | 3 |
| 1. | Вид объекта недвижимости | Здание |
| 2. | Ранее присвоенный государственный учетный номер (инвентарный) здания, сооружения, объекта незавершенного строительства | - |
| 3. | Кадастровый номер земельного участка (земельных участков), в границах которого (которых) расположены здание, сооружение, объект незавершенного строительства | 64:34:171301:84 |
| 4. | Уникальный учетный номер кадастрового квартала, в границах которого расположены здание, сооружение, объект незавершенного строительства | 64:34:171301 |
| 5. | Адрес здания, сооружения, объекта незавершенного строительства | |
| 5.1. | Сведения о местоположении здания, сооружения, объекта незавершенного строительства (при отсутствии адреса) в структурированном в соответствии с федеральной информационной адресной системой виде | Российская Федерация, Саратовская область, городской округ город Саратов, село Сторожевка, улица Компрессорная, дом 2А/1 |
| 5.2. | Дополнительные сведения о местоположении | - |
| 6. | Иные сведения | - |

3. Пояснения к сведениям об объекте недвижимости с кадастровым номером 64:34:171414:586:

| | |
|----|--|
| 1. | |
|----|--|

1. Сведения о характерных точках контура объекта недвижимости с кадастровым номером 64:34:171414:589 :

Система координат МСК-64, зона 2

Зона N 2

| Обозначение характерных точек контура | Содержатся в Едином государственном реестре недвижимости | | Определены в результате выполнения комплексных кадастровых работ | | Метод определения координат | Формулы, примененные для расчета средней квадратической погрешности определения координат характерных точек (M_t), с |
|---------------------------------------|--|---|--|---|-----------------------------|--|
| | Координаты, м | | Координаты, м | | | |
| | X | Y | X | Y | | |
| | | | | | | |

| | | | | | | | | |
|-----|---|---|---|---------------|----------------|---|---|---|
| | | | | | | | | подставленными в такие формулы значениями и итоговые (вычисленные) значения Mt, м |
| 1 | 2 | 3 | 4 | 5 | 6 | 7 | 8 | 9 |
| н1О | - | - | - | 51015 5.99 | 22837 92.97 | - | Метод спутниковых геодезических измерений (определений) | 0.1 |
| н2О | - | - | - | 51015 9.28 | 22838 00.22 | - | Метод спутниковых геодезических измерений (определений) | 0.1 |
| н3О | - | - | - | 51015 2.67 | 22838 03.54 | - | Метод спутниковых геодезических измерений (определений) | 0.1 |
| н4О | - | - | - | 51014 9.35 | 22837 96.26 | - | Метод спутниковых геодезических измерений (определений) | 0.1 |
| н1О | - | - | - | 51015 5.99 | 22837 92.97 | - | Метод спутниковых геодезических измерений (определений) | 0.1 |

2. Сведения о характеристиках объекта недвижимости с кадастровым номером 64:34:171414:589:

| № п/п | Наименование характеристики | Значение характеристики |
|-------|--|-------------------------|
| 1 | 2 | 3 |
| 1. | Вид объекта недвижимости | Здание |
| 2. | Ранее присвоенный государственный учетный номер (инвентарный) здания, сооружения, объекта незавершенного строительства | - |
| 3. | Кадастровый номер земельного участка (земельных участков), в границах которого (которых) расположены здание, сооружение, объект незавершенного строительства | 64:34:171301:22 |
| 4. | Уникальный учетный номер кадастрового квартала, в границах которого расположены здание, сооружение, объект незавершенного строительства | 64:34:171301 |
| 5. | Адрес здания, сооружения, объекта незавершенного строительства | |

| | | |
|------|---|--|
| 5.1. | Сведения о местоположении здания, сооружения, объекта незавершенного строительства (при отсутствии адреса) в структурированном в соответствии с федеральной информационной адресной системой виде | Российская Федерация, Саратовская область, городской округ город Саратов, село Сторожевка, улица Компрессорная, дом 34 |
| 5.2. | Дополнительные сведения о местоположении | - |
| 6. | Иные сведения | - |

3. Пояснения к сведениям об объекте недвижимости с кадастровым номером 64:34:171414:589:

| | |
|----|--|
| 1. | |
|----|--|

1. Сведения о характерных точках контура объекта недвижимости с кадастровым номером 64:34:171414:591 :

Система координат МСК-64, зона 2

Зона N 2

| Обозначение характерных точек контура | Содержатся в Едином государственном реестре недвижимости | | Определены в результате выполнения комплексных кадастровых работ | | Метод определения координат | Формулы, примененные для расчета средней квадратической погрешности определения координат характерных точек (M_t), с подставленными в такие формулы значениями и итоговые (вычисленные) значения M_t , м | | |
|---------------------------------------|--|---|--|---------------|-----------------------------|--|---|-----|
| | Координаты, м | | Координаты, м | | | | | |
| | X | Y | X | Y | | | | |
| 1 | 2 | 3 | 4 | 5 | 6 | 7 | 8 | 9 |
| н1О | - | - | - | 50998 9.05 | 22833 97.58 | - | Метод спутниковых геодезических измерений (определений) | 0.1 |
| н2О | - | - | - | 50999 1.09 | 22834 06.13 | - | Метод спутниковых геодезических измерений (определений) | 0.1 |
| н3О | - | - | - | 50998 4.29 | 22834 07.94 | - | Метод спутниковых геодезических измерений (определений) | 0.1 |
| н4О | - | - | - | 50998 3.73 | 22834 05.60 | - | Метод спутниковых геодезических измерений | 0.1 |

| | | | | | | | | |
|-----|---|---|---|---------------|----------------|---|---|-----|
| | | | | | | | (определений) | |
| н50 | - | - | - | 50998 2.79 | 22834 05.83 | - | Метод спутниковых геодезических измерений (определений) | 0.1 |
| н60 | - | - | - | 50998 1.36 | 22833 99.34 | - | Метод спутниковых геодезических измерений (определений) | 0.1 |
| н10 | - | - | - | 50998 9.05 | 22833 97.58 | - | Метод спутниковых геодезических измерений (определений) | 0.1 |

2. Сведения о характеристиках объекта недвижимости с кадастровым номером 64:34:171414:591:

| N п/п | Наименование характеристики | Значение характеристики |
|----------|---|--|
| 1 | 2 | 3 |
| 1. | Вид объекта недвижимости | Здание |
| 2. | Ранее присвоенный государственный учетный номер (инвентарный) здания, сооружения, объекта незавершенного строительства | - |
| 3. | Кадастровый номер земельного участка (земельных участков), в границах которого (которых) расположены здание, сооружение, объект незавершенного строительства | 64:34:171301:3 |
| 4. | Уникальный учетный номер кадастрового квартала, в границах которого расположены здание, сооружение, объект незавершенного строительства | 64:34:171301 |
| 5. | Адрес здания, сооружения, объекта незавершенного строительства | |
| 5.1. | Сведения о местоположении здания, сооружения, объекта незавершенного строительства (при отсутствии адреса) в структурированном в соответствии с федеральной информационной адресной системой виде | Российская Федерация, Саратовская область, городской округ город Саратов, село Сторожевка, улица Компрессорная, дом 62 |
| 5.2. | Дополнительные сведения о местоположении | - |
| 6. | Иные сведения | - |

3. Пояснения к сведениям об объекте недвижимости с кадастровым номером 64:34:171414:591:

| | |
|----|--|
| 1. | |
|----|--|

1. Сведения о характерных точках контура объекта недвижимости с кадастровым номером 64:34:171414:592 :

Система координат МСК-64, зона 2

Зона N 2

| Обозначение характерных точек контура | Содержатся в Едином государственном реестре недвижимости | | | Определены в результате выполнения комплексных кадастровых работ | | | Метод определения координат | Формулы, примененные для расчета средней квадратической погрешности определения координат характерных точек (M_t), с подставленными в такие формулы значениями и итоговые (вычисленные) значения M_t , м |
|---------------------------------------|--|---|-----------|--|----------------|-----------|---|--|
| | Координаты, м | | Радиус, м | Координаты, м | | Радиус, м | | |
| | X | Y | | X | Y | | | |
| 1 | 2 | 3 | 4 | 5 | 6 | 7 | 8 | 9 |
| н1О | - | - | - | 50996 5.13 | 22833 64.46 | - | Метод спутниковых геодезических измерений (определений) | 0.1 |
| н2О | - | - | - | 50996 8.94 | 22833 76.25 | - | Метод спутниковых геодезических измерений (определений) | 0.1 |
| н3О | - | - | - | 50996 2.06 | 22833 78.44 | - | Метод спутниковых геодезических измерений (определений) | 0.1 |
| н4О | - | - | - | 50996 0.51 | 22833 73.32 | - | Метод спутниковых геодезических измерений (определений) | 0.1 |
| н5О | - | - | - | 50995 4.79 | 22833 74.45 | - | Метод спутниковых геодезических измерений (определений) | 0.1 |
| н6О | - | - | - | 50995 2.81 | 22833 67.70 | - | Метод спутниковых геодезических измерений (определений) | 0.1 |
| н1О | - | - | - | 50996 5.13 | 22833 64.46 | - | Метод спутниковых геодезических измерений (определений) | 0.1 |

| | | | | | | | | значения Mt, м |
|-----|---|---|---|---------------|----------------|---|---|----------------|
| 1 | 2 | 3 | 4 | 5 | 6 | 7 | 8 | 9 |
| н10 | - | - | - | 50993 4.54 | 22833 00.47 | - | Метод спутниковых геодезических измерений (определений) | 0.1 |
| н20 | - | - | - | 50993 9.90 | 22833 12.37 | - | Метод спутниковых геодезических измерений (определений) | 0.1 |
| н30 | - | - | - | 50993 2.08 | 22833 16.05 | - | Метод спутниковых геодезических измерений (определений) | 0.1 |
| н40 | - | - | - | 50993 0.80 | 22833 13.34 | - | Метод спутниковых геодезических измерений (определений) | 0.1 |
| н50 | - | - | - | 50992 9.62 | 22833 13.92 | - | Метод спутниковых геодезических измерений (определений) | 0.1 |
| н60 | - | - | - | 50992 5.50 | 22833 04.61 | - | Метод спутниковых геодезических измерений (определений) | 0.1 |
| н10 | - | - | - | 50993 4.54 | 22833 00.47 | - | Метод спутниковых геодезических измерений (определений) | 0.1 |

**2. Сведения о характеристиках объекта недвижимости с кадастровым номером
64:34:171414:593:**

| N п/п | Наименование характеристики | Значение характеристики |
|----------|--|----------------------------|
| 1 | 2 | 3 |
| 1. | Вид объекта недвижимости | Здание |
| 2. | Ранее присвоенный государственный учетный номер (инвентарный) здания, сооружения, объекта незавершенного строительства | - |
| 3. | Кадастровый номер земельного участка (земельных участков), в границах которого (которых) расположены здание, сооружение, объект незавершенного строительства | 64:34:171301:43 |

| | | |
|------|---|--|
| 4. | Уникальный учетный номер кадастрового квартала, в границах которого расположены здание, сооружение, объект незавершенного строительства | 64:34:171301 |
| 5. | Адрес здания, сооружения, объекта незавершенного строительства | |
| 5.1. | Сведения о местоположении здания, сооружения, объекта незавершенного строительства (при отсутствии адреса) в структурированном в соответствии с федеральной информационной адресной системой виде | Российская Федерация, Саратовская область, городской округ город Саратов, село Сторожевка, улица Компрессорная, дом 66 |
| 5.2. | Дополнительные сведения о местоположении | - |
| 6. | Иные сведения | - |

3. Пояснения к сведениям об объекте недвижимости с кадастровым номером 64:34:171414:593:

| | |
|----|--|
| 1. | |
|----|--|

1. Сведения о характерных точках контура объекта недвижимости с кадастровым номером 64:34:171414:676 :

Система координат МСК-64, зона 2

Зона N 2

| Обозначение характерных точек контура | Содержатся в Едином государственном реестре недвижимости | | Определены в результате выполнения комплексных кадастровых работ | | Метод определения координат | Формулы, примененные для расчета средней квадратической погрешности определения координат характерных точек (M_t), с подставленными в такие формулы значениями и итоговые (вычисленные) значения M_t , м | | |
|---------------------------------------|--|---|--|---------------|-----------------------------|--|---|-----|
| | Координаты, м | | Координаты, м | | | | | |
| | X | Y | X | Y | | | | |
| 1 | 2 | 3 | 4 | 5 | 6 | 7 | 8 | 9 |
| н10 | - | - | - | 51016 4.05 | 22838 12.81 | - | Метод спутниковых геодезических измерений (определений) | 0.1 |
| н20 | - | - | - | 51016 7.96 | 22838 20.81 | - | Метод спутниковых геодезических измерений (определений) | 0.1 |
| н30 | - | - | - | 51015 9.89 | 22838 25.10 | - | Метод спутниковых геодезических измерений (определений) | 0.1 |

| | | | | | | | | |
|-----|---|---|---|---------------|----------------|---|---|-----|
| | | | | | | | измерений (определений) | |
| н4О | - | - | - | 51015 8.21 | 22838 21.52 | - | Метод спутниковых геодезических измерений (определений) | 0.1 |
| н5О | - | - | - | 51015 5.91 | 22838 22.59 | - | Метод спутниковых геодезических измерений (определений) | 0.1 |
| н6О | - | - | - | 51015 4.55 | 22838 19.56 | - | Метод спутниковых геодезических измерений (определений) | 0.1 |
| н7О | - | - | - | 51015 6.71 | 22838 18.52 | - | Метод спутниковых геодезических измерений (определений) | 0.1 |
| н8О | - | - | - | 51015 5.12 | 22838 15.37 | - | Метод спутниковых геодезических измерений (определений) | 0.1 |
| н9О | - | - | - | 51016 3.37 | 22838 11.42 | - | Метод спутниковых геодезических измерений (определений) | 0.1 |
| н1О | - | - | - | 51016 4.05 | 22838 12.81 | - | Метод спутниковых геодезических измерений (определений) | 0.1 |

**2. Сведения о характеристиках объекта недвижимости с кадастровым номером
64:34:171414:676:**

| № п/п | Наименование характеристики | Значение характеристики |
|----------|--|----------------------------|
| 1 | 2 | 3 |
| 1. | Вид объекта недвижимости | Здание |
| 2. | Ранее присвоенный государственный учетный номер (инвентарный) здания, сооружения, объекта незавершенного строительства | - |
| 3. | Кадастровый номер земельного участка (земельных участков), в границах которого (которых) расположены здание, сооружение, объект незавершенного строительства | 64:34:171301:79 |
| 4. | Уникальный учетный номер кадастрового квартала, в границах | 64:34:171301 |

| | которого расположены здание, сооружение, объект незавершенного строительства | | | | | | | |
|--|---|---|-----------|--|----------------|-----------|--|--|
| 5. | Адрес здания, сооружения, объекта незавершенного строительства | | | | | | | |
| 5.1. | Сведения о местоположении здания, сооружения, объекта незавершенного строительства (при отсутствии адреса) в структурированном в соответствии с федеральной информационной адресной системой виде | | | | | | Российская Федерация, Саратовская область, городской округ город Саратов, село Сторожевка, улица Компрессорная, дом 32 | |
| 5.2. | Дополнительные сведения о местоположении | | | | | | - | |
| 6. | Иные сведения | | | | | | - | |
| 3. Пояснения к сведениям об объекте недвижимости с кадастровым номером <u>64:34:171414:676</u>: | | | | | | | | |
| 1. | | | | | | | | |
| 1. Сведения о характерных точках контура объекта недвижимости с кадастровым номером <u>64:34:171414:679</u> : | | | | | | | | |
| Система координат <u>МСК-64, зона 2</u> | | | | | | | | |
| Зона N 2 | | | | | | | | |
| Обозначение характерных точек контура | Содержатся в Едином государственном реестре недвижимости | | | Определены в результате выполнения комплексных кадастровых работ | | | Метод определения координат | Формулы, примененные для расчета средней квадратической погрешности определения координат характерных точек (M_i), с подставленными в такие формулы значениями и итоговые (вычисленные) значения M_t , м |
| | Координаты, м | | Радиус, м | Координаты, м | | Радиус, м | | |
| | X | Y | | X | Y | | | |
| 1 | 2 | 3 | 4 | 5 | 6 | 7 | 8 | 9 |
| н1О | - | - | - | 51030 0.13 | 22841 27.11 | - | Метод спутниковых геодезических измерений (определений) | 0.1 |
| н2О | - | - | - | 51030 9.61 | 22841 25.05 | - | Метод спутниковых геодезических измерений (определений) | 0.1 |
| н3О | - | - | - | 51030 9.58 | 22841 24.88 | - | Метод спутниковых геодезических измерений | 0.1 |

| | | | | | | | | |
|------|---|---|---|---------------|----------------|---|---|-----|
| | | | | | | | (определений) | |
| н40 | - | - | - | 51031 1.21 | 22841 24.50 | - | Метод спутниковых геодезических измерений (определений) | 0.1 |
| н50 | - | - | - | 51031 1.56 | 22841 25.79 | - | Метод спутниковых геодезических измерений (определений) | 0.1 |
| н60 | - | - | - | 51031 2.48 | 22841 25.61 | - | Метод спутниковых геодезических измерений (определений) | 0.1 |
| н70 | - | - | - | 51031 3.48 | 22841 30.75 | - | Метод спутниковых геодезических измерений (определений) | 0.1 |
| н80 | - | - | - | 51031 0.96 | 22841 31.26 | - | Метод спутниковых геодезических измерений (определений) | 0.1 |
| н90 | - | - | - | 51031 0.98 | 22841 31.43 | - | Метод спутниковых геодезических измерений (определений) | 0.1 |
| н100 | - | - | - | 51030 1.65 | 22841 33.42 | - | Метод спутниковых геодезических измерений (определений) | 0.1 |
| н10 | - | - | - | 51030 0.13 | 22841 27.11 | - | Метод спутниковых геодезических измерений (определений) | 0.1 |

2. Сведения о характеристиках объекта недвижимости с кадастровым номером 64:34:171414:679:

| № п/п | Наименование характеристики | Значение характеристики |
|-------|--|-------------------------|
| 1 | 2 | 3 |
| 1. | Вид объекта недвижимости | Здание |
| 2. | Ранее присвоенный государственный учетный номер (инвентарный) здания, сооружения, объекта незавершенного строительства | - |
| 3. | Кадастровый номер земельного участка (земельных участков), в | 64:34:171301:38 |

| | | |
|------|---|---|
| | границах которого (которых) расположены здание, сооружение, объект незавершенного строительства | |
| 4. | Уникальный учетный номер кадастрового квартала, в границах которого расположены здание, сооружение, объект незавершенного строительства | 64:34:171301 |
| 5. | Адрес здания, сооружения, объекта незавершенного строительства | |
| 5.1. | Сведения о местоположении здания, сооружения, объекта незавершенного строительства (при отсутствии адреса) в структурированном в соответствии с федеральной информационной адресной системой виде | Российская Федерация, Саратовская область, городской округ город Саратов, село Сторожевка, улица Компрессорная, дом 4 |
| 5.2. | Дополнительные сведения о местоположении | - |
| 6. | Иные сведения | - |

3. Пояснения к сведениям об объекте недвижимости с кадастровым номером 64:34:171414:679:

1.

1. Сведения о характерных точках контура объекта недвижимости с кадастровым номером 64:34:171414:681 :

Система координат МСК-64, зона 2

Зона N 2

| Обозначение характерных точек контура | Содержатся в Едином государственном реестре недвижимости | | Определены в результате выполнения комплексных кадастровых работ | | | | Метод определения координат | Формулы, примененные для расчета средней квадратической погрешности определения координат характерных точек (M_t), с подставленными в такие формулы значениями и итоговые (вычисленные) значения M_t , м |
|---------------------------------------|--|---|--|---------------|----------------|---|---|--|
| | Координаты, м | | Координаты, м | | Радиус, м | | | |
| | X | Y | X | Y | | | | |
| 1 | 2 | 3 | 4 | 5 | 6 | 7 | 8 | 9 |
| н1О | - | - | - | 51001 9.83 | 22835 10.42 | - | Метод спутниковых геодезических измерений (определений) | 0.1 |
| н2О | - | - | - | 51002 2.47 | 22835 16.92 | - | Метод спутниковых геодезических измерений (определений) | 0.1 |
| н3О | - | - | - | 51001 | 22835 | - | Метод | 0.1 |

| | | | | | | | | |
|-----|---|---|---|---------------|----------------|---|---|-----|
| | | | | 4.60 | 20.14 | | спутниковых геодезических измерений (определений) | |
| н4О | - | - | - | 51001 1.96 | 22835 13.56 | - | Метод спутниковых геодезических измерений (определений) | 0.1 |
| н1О | - | - | - | 51001 9.83 | 22835 10.42 | - | Метод спутниковых геодезических измерений (определений) | 0.1 |

2. Сведения о характеристиках объекта недвижимости с кадастровым номером 64:34:171414:681:

| № п/п | Наименование характеристики | Значение характеристики |
|-------|---|--|
| 1 | 2 | 3 |
| 1. | Вид объекта недвижимости | Здание |
| 2. | Ранее присвоенный государственный учетный номер (инвентарный) здания, сооружения, объекта незавершенного строительства | - |
| 3. | Кадастровый номер земельного участка (земельных участков), в границах которого (которых) расположены здание, сооружение, объект незавершенного строительства | 64:34:171301:39 |
| 4. | Уникальный учетный номер кадастрового квартала, в границах которого расположены здание, сооружение, объект незавершенного строительства | 64:34:171301 |
| 5. | Адрес здания, сооружения, объекта незавершенного строительства | |
| 5.1. | Сведения о местоположении здания, сооружения, объекта незавершенного строительства (при отсутствии адреса) в структурированном в соответствии с федеральной информационной адресной системой виде | Российская Федерация, Саратовская область, городской округ город Саратов, село Сторожевка, улица Компрессорная, дом 56/1 |
| 5.2. | Дополнительные сведения о местоположении | - |
| 6. | Иные сведения | - |

3. Пояснения к сведениям об объекте недвижимости с кадастровым номером 64:34:171414:681:

| | |
|--|--|
| 1. | |
| 1. Сведения о характерных точках контура объекта недвижимости с кадастровым номером <u>64:34:171414:682</u> : | |

| Система координат <u>МСК-64, зона 2</u> | | | | | | Зона N 2 | | |
|--|--|---|--------------|---|----------------|--------------|---|--|
| Обозначение характерных точек контура | Содержатся в Едином государственном реестре недвижимости | | | Определены в результате выполнения комплексных кадастровых работ | | | Метод определения координат | Формулы, примененные для расчета средней квадратической погрешности определения координат характерных точек (M_t), с подставленными в такие формулы значениями и итоговые (вычисленные) значения M_t , м |
| | Координаты, м | | Радиус, м | Координаты, м | | Радиус, м | | |
| | X | Y | | X | Y | | | |
| 1 | 2 | 3 | 4 | 5 | 6 | 7 | 8 | 9 |
| н10 | - | - | - | 50986 8.20 | 22831 06.49 | - | Метод спутниковых геодезических измерений (определений) | 0.1 |
| н20 | - | - | - | 50987 1.06 | 22831 17.72 | - | Метод спутниковых геодезических измерений (определений) | 0.1 |
| н30 | - | - | - | 50985 8.88 | 22831 21.08 | - | Метод спутниковых геодезических измерений (определений) | 0.1 |
| н40 | - | - | - | 50985 6.97 | 22831 13.21 | - | Метод спутниковых геодезических измерений (определений) | 0.1 |
| н50 | - | - | - | 50986 1.88 | 22831 11.86 | - | Метод спутниковых геодезических измерений (определений) | 0.1 |
| н60 | - | - | - | 50986 1.11 | 22831 08.42 | - | Метод спутниковых геодезических измерений (определений) | 0.1 |
| н10 | - | - | - | 50986 8.20 | 22831 06.49 | - | Метод спутниковых геодезических измерений (определений) | 0.1 |

**2. Сведения о характеристиках объекта недвижимости с кадастровым номером
64:34:171414:682:**

| N п/п | Наименование характеристики | Значение характеристики |
|-------|---|--|
| 1 | 2 | 3 |
| 1. | Вид объекта недвижимости | Здание |
| 2. | Ранее присвоенный государственный учетный номер (инвентарный) здания, сооружения, объекта незавершенного строительства | - |
| 3. | Кадастровый номер земельного участка (земельных участков), в границах которого (которых) расположены здание, сооружение, объект незавершенного строительства | 64:34:171301:35 |
| 4. | Уникальный учетный номер кадастрового квартала, в границах которого расположены здание, сооружение, объект незавершенного строительства | 64:34:171301 |
| 5. | Адрес здания, сооружения, объекта незавершенного строительства | |
| 5.1. | Сведения о местоположении здания, сооружения, объекта незавершенного строительства (при отсутствии адреса) в структурированном в соответствии с федеральной информационной адресной системой виде | Российская Федерация, Саратовская область, городской округ город Саратов, село Сторожевка, улица Компрессорная, дом 76 |
| 5.2. | Дополнительные сведения о местоположении | - |
| 6. | Иные сведения | - |

3. Пояснения к сведениям об объекте недвижимости с кадастровым номером 64:34:171414:682:

| | |
|----|--|
| 1. | |
|----|--|

1. Сведения о характерных точках контура объекта недвижимости с кадастровым номером 64:34:171414:75 :

Система координат МСК-64, зона 2

Зона N 2

| Обозначение характерных точек контура | Содержатся в Едином государственном реестре недвижимости | | Определены в результате выполнения комплексных кадастровых работ | | Метод определения координат | Формулы, примененные для расчета средней квадратической погрешности определения координат характерных точек (M _i), с подставленными в такие формулы значениями и итоговые (вычисленные) значения M _t , м | | |
|---------------------------------------|--|---|--|---|-----------------------------|---|---|---|
| | Координаты, м | | Координаты, м | | | | | |
| | X | Y | X | Y | | | | |
| 1 | 2 | 3 | 4 | 5 | 6 | 7 | 8 | 9 |

| | | | | | | | | |
|-----|---|---|---|---------------|----------------|---|---|-----|
| н10 | - | - | - | 51025 3.21 | 22839 98.39 | - | Метод спутниковых геодезических измерений (определений) | 0.1 |
| н20 | - | - | - | 51025 9.47 | 22839 95.25 | - | Метод спутниковых геодезических измерений (определений) | 0.1 |
| н30 | - | - | - | 51026 3.58 | 22840 03.66 | - | Метод спутниковых геодезических измерений (определений) | 0.1 |
| н40 | - | - | - | 51025 7.30 | 22840 06.76 | - | Метод спутниковых геодезических измерений (определений) | 0.1 |
| н50 | - | - | - | 51025 5.24 | 22840 02.56 | - | Метод спутниковых геодезических измерений (определений) | 0.1 |
| н10 | - | - | - | 51025 3.21 | 22839 98.39 | - | Метод спутниковых геодезических измерений (определений) | 0.1 |

2. Сведения о характеристиках объекта недвижимости с кадастровым номером 64:34:171414:75:

| № п/п | Наименование характеристики | Значение характеристики |
|-------|--|--|
| 1 | 2 | 3 |
| 1. | Вид объекта недвижимости | Здание |
| 2. | Ранее присвоенный государственный учетный номер (инвентарный) здания, сооружения, объекта незавершенного строительства | - |
| 3. | Кадастровый номер земельного участка (земельных участков), в границах которого (которых) расположены здание, сооружение, объект незавершенного строительства | 64:34:171301:75 |
| 4. | Уникальный учетный номер кадастрового квартала, в границах которого расположены здание, сооружение, объект незавершенного строительства | 64:34:171301 |
| 5. | Адрес здания, сооружения, объекта незавершенного строительства | |
| 5.1. | Сведения о местоположении здания, сооружения, объекта незавершенного строительства (при отсутствии адреса) в структурированном в соответствии с федеральной | Российская Федерация, Саратовская область, |

| | | | | | | | | |
|---|--|---|-----------|--|----------------|------------------------|---|--|
| | информационной адресной системой виде | | | | | | городской округ город Саратов, село Сторожевка, улица Компрессорная, дом 14 | |
| 5.2. | Дополнительные сведения о местоположении | | | | | | - | |
| 6. | Иные сведения | | | | | | - | |
| 3. Пояснения к сведениям об объекте недвижимости с кадастровым номером <u>64:34:171414:75</u>: | | | | | | | | |
| 1. | | | | | | | | |
| 1. Сведения о характерных точках контура объекта недвижимости с кадастровым номером <u>64:34:171414:78</u> : | | | | | | | | |
| Система координат <u>МСК-64, зона 2</u> | | | | | | Зона N <u>2</u> | | |
| Обозначение характерных точек контура | Содержатся в Едином государственном реестре недвижимости | | | Определены в результате выполнения комплексных кадастровых работ | | | Метод определения координат | Формулы, примененные для расчета средней квадратической погрешности определения координат характерных точек (M_t), с подставленными в такие формулы значениями и итоговые (вычисленные) значения M_t , м |
| | Координаты, м | | Радиус, м | Координаты, м | | Радиус, м | | |
| | X | Y | | X | Y | | | |
| 1 | 2 | 3 | 4 | 5 | 6 | 7 | 8 | 9 |
| н1О | - | - | - | 51020 3.96 | 22838 80.72 | - | Метод спутниковых геодезических измерений (определений) | 0.1 |
| н2О | - | - | - | 51020 7.63 | 22838 87.63 | - | Метод спутниковых геодезических измерений (определений) | 0.1 |
| н3О | - | - | - | 51020 2.48 | 22838 90.38 | - | Метод спутниковых геодезических измерений (определений) | 0.1 |
| н4О | - | - | - | 51020 1.92 | 22838 89.32 | - | Метод спутниковых геодезических измерений (определений) | 0.1 |
| н5О | - | - | - | 51019 | 22838 | - | Метод | 0.1 |

| | | | | | | | | |
|-----|---|---|---|---------------|----------------|---|---|-----|
| | | | | 7.55 | 91.72 | | спутниковых геодезических измерений (определений) | |
| н6О | - | - | - | 51019 4.38 | 22838 85.59 | - | Метод спутниковых геодезических измерений (определений) | 0.1 |
| н1О | - | - | - | 51020 3.96 | 22838 80.72 | - | Метод спутниковых геодезических измерений (определений) | 0.1 |

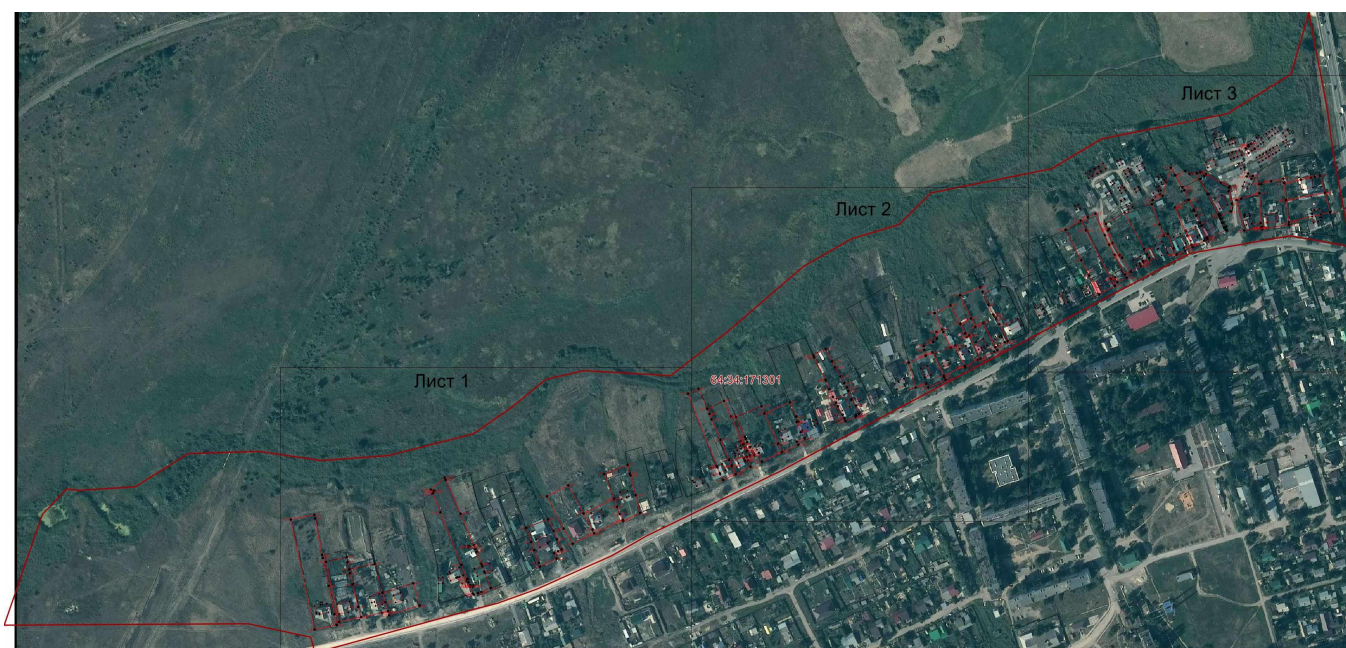
2. Сведения о характеристиках объекта недвижимости с кадастровым номером 64:34:171414:78:

| N п/п | Наименование характеристики | Значение характеристики |
|----------|---|--|
| 1 | 2 | 3 |
| 1. | Вид объекта недвижимости | Здание |
| 2. | Ранее присвоенный государственный учетный номер (инвентарный) здания, сооружения, объекта незавершенного строительства | - |
| 3. | Кадастровый номер земельного участка (земельных участков), в границах которого (которых) расположены здание, сооружение, объект незавершенного строительства | 64:34:171301:15 |
| 4. | Уникальный учетный номер кадастрового квартала, в границах которого расположены здание, сооружение, объект незавершенного строительства | 64:34:171301 |
| 5. | Адрес здания, сооружения, объекта незавершенного строительства | |
| 5.1. | Сведения о местоположении здания, сооружения, объекта незавершенного строительства (при отсутствии адреса) в структурированном в соответствии с федеральной информационной адресной системой виде | Российская Федерация, Саратовская область, городской округ город Саратов, село Сторожевка, улица Компрессорная, дом 26 |
| 5.2. | Дополнительные сведения о местоположении | - |
| 6. | Иные сведения | - |

3. Пояснения к сведениям об объекте недвижимости с кадастровым номером 64:34:171414:78:

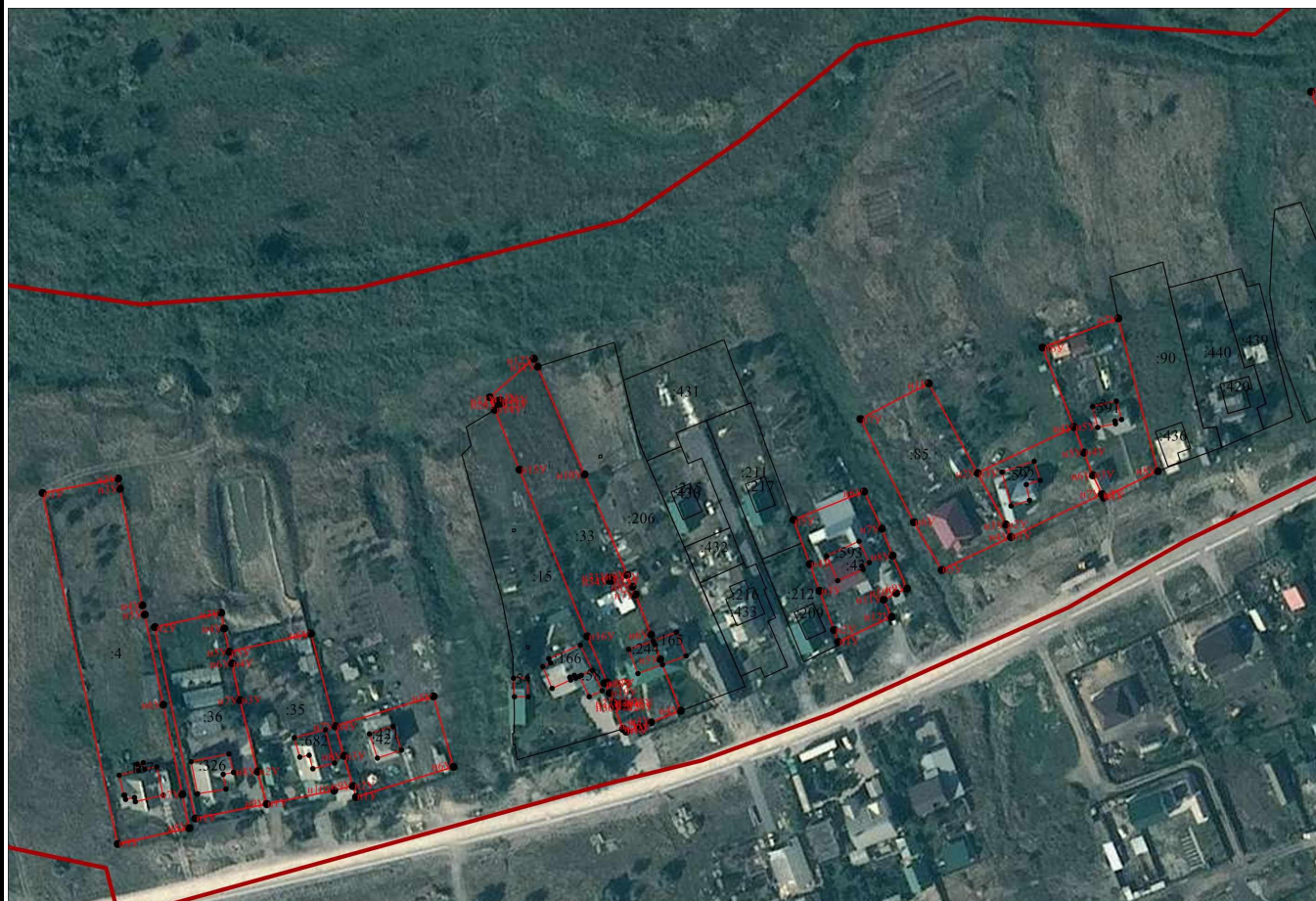
| | |
|----|--|
| 1. | |
|----|--|

Схема границ земельных участков



Масштаб 1:5000

Схема границ земельных участков



Масштаб 1:2000

Схема границ земельных участков














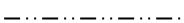







Масштаб 1:2000

Схема границ земельных участков

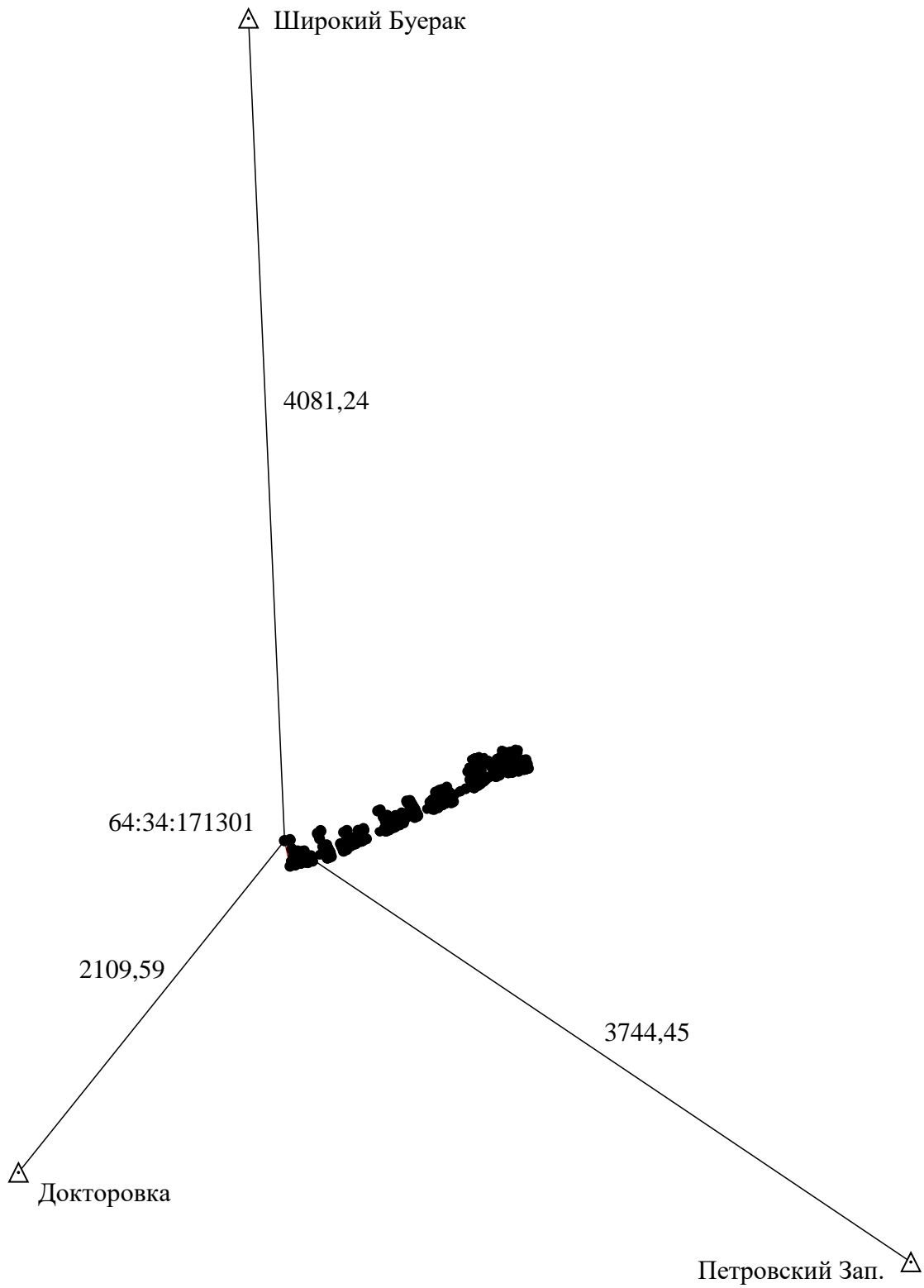


Масштаб 1:2000










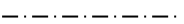

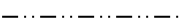







Условные обозначения:

| № п/п | Название условного знака | Изображение | Описание изображения |
|-------|---|---|--|
| 1 | 2 | 3 | 4 |
| 1 | Границы земельного участка |  | для изображения применяются условные знаки №2, №3 |
| 2 | Часть границы земельного участка: а) существующая часть границы |  | сплошная линия черного цвета толщиной 0,2 мм |
| | б) вновь образованная или уточненная часть границы |  | сплошная линия красного цвета толщиной 0,2 мм (допускается линия черного цвета, выделенная маркером красного цвета, шириной до 3,0 мм) |
| 3 | Характерная точка границы земельного участка |  | круг черного цвета диаметром 1,5 мм |
| 4 | Контур здания, сооружения, объекта незавершенного строительства, размеры которого могут быть переданы в масштабе графической части |  | для изображения применяются условные знаки №6, №7 |
| 5 | Контур здания, сооружения, объекта незавершенного строительства, размеры которого не могут быть переданы в масштабе графической части |  | квадрат черного цвета с длиной стороны 3,0 мм |
| | Контур сооружения, объекта незавершенного строительства, представляющий собой окружность, размеры которой не могут быть переданы в масштабе графической части |  | круг черного цвета диаметром 3,0 мм |
| 6 | Часть контура здания, сооружения, объекта незавершенного строительства: а) образованного проекцией существующего наземного конструктивного элемента здания, сооружения, объекта незавершенного строительства |  | сплошная линия черного цвета, толщиной 0,2 мм |
| | б) образованного проекцией вновь образованного наземного конструктивного элемента здания, сооружения, объекта незавершенного строительства |  | сплошная линия красного цвета толщиной 0,2 мм (допускается линия черного цвета, выделенная маркером красного цвета, шириной до 3,0 мм) |
| | в) образованного проекцией существующего надземного конструктивного элемента здания, сооружения, объекта незавершенного строительства |  | штрихпунктирная линия черного цвета толщиной 0,2 мм с длиной штриха 2,0 мм, с интервалом между штрихами и пунктирами 1,0 мм |
| | г) образованного проекцией вновь образованного надземного конструктивного элемента здания, сооружения, объекта незавершенного строительства |  | штрихпунктирная линия красного цвета толщиной 0,2 мм с длиной штриха 2,0 мм, с интервалом между штрихами и пунктирами 1,0 мм |
| | д) образованного проекцией существующего подземного конструктивного элемента здания, сооружения, объекта незавершенного строительства |  | штрихпунктирная линия черного цвета толщиной 0,2 мм, длиной штриха 2,0 мм, интервалом между штрихами и пунктирами 1,0 мм |
| | е) образованного проекцией вновь образованного подземного конструктивного элемента здания, сооружения, объекта незавершенного строительства |  | штрихпунктирная линия красного цвета толщиной 0,2 мм, длиной штриха 2,0 мм, интервалом между штрихами и пунктирами 1,0 мм |
| 7 | Характерная точка контура здания |  | круг черного цвета диаметром 1,0 мм |
| 8 | Пункт геодезической основы: а) пункт государственной геодезической сети |  | равносторонний треугольник со стороной 3,0 мм с точкой внутри |
| | б) пункт геодезической сети специального назначения, созданной в соответствии с законодательством о геодезии и картографии |  | квадрат со стороной 2,0 мм с точкой внутри |
| 9 | Точка съемочного обоснования |  | окружность диаметром 1,0 мм с точкой внутри |
| 10 | Направления геодезических построений при создании съемочного обоснования |  | сплошная линия черного цвета толщиной 0,5 мм |
| 11 | Направления геодезических построений при определении координат характерных точек границ земельного участка |  | сплошная линия черного цвета со стрелкой толщиной 0,2 мм |

2. Схема геодезических построений



Условные обозначения:

| № п/п | Название условного знака | Изображение | Описание изображения |
|-------|---|---|--|
| 1 | 2 | 3 | 4 |
| 1 | Границы земельного участка |  | для изображения применяются условные знаки №2, №3 |
| 2 | Часть границы земельного участка: а) существующая часть границы |  | сплошная линия черного цвета толщиной 0,2 мм |
| | б) вновь образованная или уточненная часть границы |  | сплошная линия красного цвета толщиной 0,2 мм (допускается линия черного цвета, выделенная маркером красного цвета, шириной до 3,0 мм) |
| 3 | Характерная точка границы земельного участка |  | круг черного цвета диаметром 1,5 мм |
| 4 | Контур здания, сооружения, объекта незавершенного строительства, размеры которого могут быть переданы в масштабе графической части |  | для изображения применяются условные знаки №6, №7 |
| 5 | Контур здания, сооружения, объекта незавершенного строительства, размеры которого не могут быть переданы в масштабе графической части |  | квадрат черного цвета с длиной стороны 3,0 мм |
| | Контур сооружения, объекта незавершенного строительства, представляющий собой окружность, размеры которой не могут быть переданы в масштабе графической части |  | круг черного цвета диаметром 3,0 мм |
| 6 | Часть контура здания, сооружения, объекта незавершенного строительства: а) образованного проекцией существующего наземного конструктивного элемента здания, сооружения, объекта незавершенного строительства |  | сплошная линия черного цвета, толщиной 0,2 мм |
| | б) образованного проекцией вновь образованного наземного конструктивного элемента здания, сооружения, объекта незавершенного строительства |  | сплошная линия красного цвета толщиной 0,2 мм (допускается линия черного цвета, выделенная маркером красного цвета, шириной до 3,0 мм) |
| | в) образованного проекцией существующего надземного конструктивного элемента здания, сооружения, объекта незавершенного строительства |  | штрихпунктирная линия черного цвета толщиной 0,2 мм с длиной штриха 2,0 мм, с интервалом между штрихами и пунктирами 1,0 мм |
| | г) образованного проекцией вновь образованного надземного конструктивного элемента здания, сооружения, объекта незавершенного строительства |  | штрихпунктирная линия красного цвета толщиной 0,2 мм с длиной штриха 2,0 мм, с интервалом между штрихами и пунктирами 1,0 мм |
| | д) образованного проекцией существующего подземного конструктивного элемента здания, сооружения, объекта незавершенного строительства |  | штрихпунктирная линия черного цвета толщиной 0,2 мм, длиной штриха 2,0 мм, интервалом между штрихами и пунктирами 1,0 мм |
| | е) образованного проекцией вновь образованного подземного конструктивного элемента здания, сооружения, объекта незавершенного строительства |  | штрихпунктирная линия красного цвета толщиной 0,2 мм, длиной штриха 2,0 мм, интервалом между штрихами и пунктирами 1,0 мм |
| 7 | Характерная точка контура здания |  | круг черного цвета диаметром 1,0 мм |
| 8 | Пункт геодезической основы: а) пункт государственной геодезической сети |  | равносторонний треугольник со стороной 3,0 мм с точкой внутри |
| | б) пункт геодезической сети специального назначения, созданной в соответствии с законодательством о геодезии и картографии |  | квадрат со стороной 2,0 мм с точкой внутри |
| 9 | Точка съемочного обоснования |  | окружность диаметром 1,0 мм с точкой внутри |
| 10 | Направления геодезических построений при создании съемочного обоснования |  | сплошная линия черного цвета толщиной 0,5 мм |
| 11 | Направления геодезических построений при определении координат характерных точек границ земельного участка |  | сплошная линия черного цвета со стрелкой толщиной 0,2 мм |